

Granada Cundinamarca 03 de marzo de 2021

Doctor:

WILLIAM RODOLFO TORRES

Secretario de Competitividad, Desarrollo Económico, Agropecuario y Ambiente- SCDEAA

Supervisor CPS-058-2021

Municipio de Granada

E.S.D

Asunto: Informe de Actividades N. 1 CPS 058 de 2021

Cordial saludo,

Por medio de la presente remito a su despacho informe de actividades realizadas teniendo en cuenta las obligaciones pactadas en el contrato CPS 058 de 2021 durante el periodo comprendido entre el 03 de febrero y el 02 de marzo de 2021.

1. Planear y ejecutar labores de mantenimiento tendientes a la conservación de los predios de interés hídrico y forestales del municipio.

El 15 de febrero de 2021 se realizó labores de mantenimiento a 20 metros del cercado perimetral del predio Reserva El Llano, sentido Sur ubicado en La Vereda San Raimundo. Las labores realizadas fueron enfocadas en el levantamiento de postes y templete de las cuatro líneas de cerca de alambre de púas. Fotografía 1.



Foto 1. Tramo de cercado reparado Reserva El Llano.

5. **Apoyo a las actividades para el cuidado y uso eficiente del agua.**
Se realizó (1) un acompañamiento a la jornada de limpieza y mantenimiento del BAMA ubicado en la vereda San José Bajo sector Venecia. Foto 3.




Foto 3. Jornada de limpieza BAMA

6. **Verificar e informar sobre actividades de minería en el municipio de Granada**
Se realizaron (08) ocho visitas a los nueve (9) predios de reserva de propiedad del municipio, durante estos recorridos se evidencio actividad de tala de árboles en el predio Santa Lucia con afectación al bosque nativo.

IDENTIFICACIÓN DEL PREDIO		OBSERVACIONES
Nombre	Vereda	
LAGUNA VERDE	SAN RAIMUNDO	Sin afectación
RESERVA EL LLANO	SAN RAIMUNDO	Sin afectación
EL RETIRO Y EL RECUERDO	SAN RAIMUNDO	Sin afectación
RESERVA LA ESMERALDA	EL HOYO	Sin afectación
SAN LUIS	LA PLANADA	Sin afectación
SAN LUIS 1	SAN JOSE BAJO	Sin afectación
SAN LUIS 2	SAN JOSE BAJO	Sin afectación
SANTA LUCIA - ASOAGUAS	SAN JOSE BAJO	Afectación por tala de árboles

Cuadro 1. Relación del estado de predios.

- 11. Apoyo y acompañamiento a las demás actividades que desarrolle la Secretaría de Competitividad, Desarrollo económico, Agropecuario y Ambiente de acuerdo con las instrucciones dadas por el supervisor o el alcalde municipal.**

Se realizó jornada de limpieza del banco municipal de agua BAMA el día 15 de febrero del 2021

- 12. Cumplir con los protocolos de bioseguridad para la prevención y contención del COVID 19.**

En las visitas realizadas a predios y a las instalaciones de la alcaldía se ha cumplido con los protocolos establecidos. Foto 4.



Foto 4. Utilización de Tapabocas durante las labores

Atentamente,

MIGUEL ANTONIO ROA MARTIN
Supervisor CPS-058-2021
Contratista

Anexos: se anexa (8) informes técnicos de visitas a predios.

CONCEPTO TECNICO

Durante la visita se evidencia la pradera de pasto kikuyo sin intervención por parte de semovientes.

Se evidencia la recuperación exitosa de 30 árboles nativos los cuales no tienen afectaciones.

Foto 4.

Se recomienda la instalación de la valla de identificación e información de los predios aclarando que el propietario es el MUNICIPIO DE GRANADA e indicando un número telefónico para posibles denuncias.

REGISTRO FOTOGRÁFICO



Foto 1. Pradera establecida en el Predio El Retiro y El Recuerdo



INFORME TÉCNICO N° 2

IDENTIFICACION

Solicitante o Contraventor	Municipio de Granada – SCDEAA
Identificación	
Domicilio Solicitante	Calle 11 n 14-28
Municipio	Granada
Vereda	San Raimundo
Predio	Laguna Verde
Teléfono	
Asunto	Visita de Inspección ocular, seguimiento y vigilancia
Objetivo	Realizar visitas de inspección ocular con el fin de verificar el estado actual del predio de reserva hídrica propiedad del municipio de Granada Cundinamarca y realizar su respectiva entrega.
Fecha Visita	04 de febrero de 2021

ANTECEDENTES

En cumplimiento de las obligaciones pactadas en el contrato de prestación de servicios CPS 058 de 2021 , cuyo objeto es “Prestación de servicios de apoyo a la gestión para realizar actividades de cuidado , conservación y reforestación de zonas forestales y zonas de interés hídrico como guardabosques en jurisdicción del municipio de Granada Cundinamarca”, se procedió a realizar visita de inspección ocular para verificar el estado actual de los predios de reserva hídrica y así evitar el ingreso no autorizado de personas y el desarrollo de actividades prohibidas como la caza , la ganadería y la minería principalmente.

INFORME DE VISITA

Asistentes

NOMBRE	CARGO
Miguel Antonio Roa Martin	Contratista – Guardabosques

Desarrollo de la visita

Se realizo el recorrido al perímetro del predio de Laguna Verde, encontrando arboles nativos en buen estado, se evidencia un proceso de reforestación avanzado con árboles de altura promedio de 4 y 10 metros principalmente especies de Alisos, laurel de cera, mangle y algunos frutales como feijoa, estos árboles se encuentran en buen estado.

La cerca perimetral se encuentra en mal estado, en algunos tramos hay faltantes de postes costado occidental. Foto 1.

Durante las visitas no se evidencio ingreso de animales al predio del municipio.

CONCEPTO TECNICO

Es un predio que conserva la vegetación y no tiene conflictos de uso de suelo.

Se recomienda realizar el cambio del cercado del predio.

INFORME TÉCNICO N° 3

IDENTIFICACION

Solicitante o Contraventor	Municipio de Granada – SCDEAA
Identificación	
Domicilio Solicitante	Calle 11 n 14-28
Municipio	Granada
Vereda	San Raimundo
Predio	Reserva e Llano
Teléfono	
Asunto	Visita de Inspección ocular, seguimiento y vigilancia
Objetivo	Realizar visitas de inspección ocular con el fin de verificar el estado actual del predio de reserva hídrica propiedad del municipio de Granada Cundinamarca y realizar su respectiva entrega.
Fecha Visita	11 de febrero de 2021

ANTECEDENTES

En cumplimiento de las obligaciones pactadas en el contrato de prestación de servicios CPS 058 de 2021 , cuyo objeto es “Prestación de servicios de apoyo a la gestión para realizar actividades de cuidado , conservación y reforestación de zonas forestales y zonas de interés hídrico como guardabosques en jurisdicción del municipio de Granada Cundinamarca”, se procedió a realizar visita de inspección ocular para verificar el estado actual de los predios de reserva hídrica y así evitar el ingreso no autorizado de personas y el desarrollo de actividades prohibidas como la caza , la ganadería y la minería principalmente.

INFORME DE VISITA

Asistentes

NOMBRE	CARGO
Miguel Antonio Roa Martin	Contratista – Guardabosques

Desarrollo de la visita

Se realizo el recorrido al perímetro del predio denominado Reserva El Llano, encontrando arboles nativos en buen estado, en la entrada del predio se observó una valla de tres metros de altura de estructura metálica con la identificación del predio.

Se observo que la cerca perimetral está construida recientemente por la apariencia del alambre y la postería.

CONCEPTO TECNICO

Es un predio que conserva la vegetación y no tiene conflictos de uso de suelo. Foto 1.

Se realizó la reparación de un tramo de cerca de 20 metros de longitud. Foto 2.

En relación a la vegetación existente se encuentra activo un proceso de sucesión natural con plantas nativas sin afectaciones.

INFORME TÉCNICO N° 4

IDENTIFICACION

Solicitante o Contraventor	Municipio de Granada - SCDEAA
Identificación	
Domicilio Solicitante	Calle 11 n 14-28
Municipio	Granada
Vereda	La Planada
Pedio	SAN LUIS
Teléfono	
Asunto	Visita de Inspección ocular, seguimiento y vigilancia
Objetivo	Realizar visitas de inspección ocular con el fin de verificar el estado actual del predio de reserva hídrica propiedad del municipio de Granada Cundinamarca y realizar su respectiva entrega.
Fecha Visita	16 de febrero de 2021

ANTECEDENTES

En cumplimiento de las obligaciones pactadas en el contrato de prestación de servicios CPS 058 de 2021, cuyo objeto es "Prestación de servicios de apoyo a la gestión para realizar actividades de cuidado, conservación y reforestación de zonas forestales y zonas de interés hídrico como guardabosques en jurisdicción del municipio de Granada Cundinamarca", se procedió a realizar visita de inspección ocular para verificar el estado actual de los predios de reserva hídrica y así evitar el ingreso no autorizado de personas y el desarrollo de actividades prohibidas como la caza, la ganadería y la minería principalmente.

INFORME DE VISITA

Asistentes

NOMBRE	CARGO
Miguel Antonio Roa Martin	Contratista – Guardabosques

Desarrollo de la visita

Se realizó el recorrido al perímetro del predio denominado San Luis ubicado en la vereda la planada, encontrando árboles nativos en buen estado y algunos parches pequeños de pradera de pasto Kikuyo y pasto azul. Foto 1.

Se observó que la cerca perimetral es muy antigua y en general se encuentra en regular estado.

CONCEPTO TECNICO

Se recomienda realizar el cambio total de la cerca e instalar una valla de identificación del predio.

En relación con la vegetación existente se encuentra activo un proceso de sucesión natural con plantas nativas.

INFORME TÉCNICO N° 5

IDENTIFICACION

Solicitante o Contraventor	Municipio de Granada – SCDEAA
Identificación	
Domicilio Solicitante	Calle 11 n 14-28
Municipio	Granada
Vereda	El Hoyo
Pedio	Reserva La Esmeralda
Teléfono	
Asunto	Visita de Inspección ocular, seguimiento y vigilancia
Objetivo	Realizar visitas de inspección ocular con el fin de verificar el estado actual del predio de reserva hídrica propiedad del municipio de Granada Cundinamarca y realizar su respectiva entrega.
Fecha Visita	18 de febrero de 2021

ANTECEDENTES

En cumplimiento de las obligaciones pactadas en el contrato de prestación de servicios CPS 058 de 2021 , cuyo objeto es “Prestación de servicios de apoyo a la gestión para realizar actividades de cuidado , conservación y reforestación de zonas forestales y zonas de interés hídrico como guardabosques en jurisdicción del municipio de Granada Cundinamarca”, se procedió a realizar visita de inspección ocular para verificar el estado actual de los predios de reserva hídrica y así evitar el ingreso no autorizado de personas y el desarrollo de actividades prohibidas como la caza , la ganadería y la minería principalmente.

INFORME DE VISITA

Asistentes

NOMBRE	CARGO
Miguel Antonio Roa Martin	Contratista – Guardabosques

Desarrollo de la visita

Se realizo el recorrido al perímetro del predio denominado Reserva La Esmeralda ubicado en la vereda El Hoyo, encontrando arboles nativos en buen estado dentro de un bosque nativo consolidado. Foto 1.

CONCEPTO TECNICO

Es un predio que conserva la vegetación y no tiene conflictos de uso de suelo.

En general se encuentra un predio sin afectaciones y en buenas condiciones de conservación no hay evidencia de pastoreo.

Se requiere realizar la continuación del cercado perimetral para lograr un cerramiento en un 100% del predio.

Es necesario realizar la instalación de la Valla de información del predio

INFORME TÉCNICO N° 6

IDENTIFICACION

Solicitante o Contraventor	Municipio de Granada – SCDEAA
Identificación	
Domicilio Solicitante	Calle 11 n 14-28
Municipio	Granada
Vereda	San José Bajo
Predio	Reserva San Luis
Teléfono	
Asunto	Visita de Inspección ocular, seguimiento y vigilancia
Objetivo	Realizar visitas de inspección ocular con el fin de verificar el estado actual del predio de reserva hídrica propiedad del municipio de Granada Cundinamarca y realizar su respectiva entrega.
Fecha Visita	10 de febrero de 2021

ANTECEDENTES

En cumplimiento de las obligaciones pactadas en el contrato de prestación de servicios CPS 058 de 2021 , cuyo objeto es “Prestación de servicios de apoyo a la gestión para realizar actividades de cuidado , conservación y reforestación de zonas forestales y zonas de interés hídrico como guardabosques en jurisdicción del municipio de Granada Cundinamarca”, se procedió a realizar visita de inspección ocular para verificar el estado actual de los predios de reserva hídrica y así evitar el ingreso no autorizado de personas y el desarrollo de actividades prohibidas como la caza , la ganadería y la minería principalmente.

INFORME DE VISITA

Asistentes

NOMBRE	CARGO
Miguel Antonio Roa Martin	Contratista – Guardabosques

Desarrollo de la visita

Se realizo el recorrido al perímetro del predio denominado Reserva San Luis ubicado en la vereda San José Bajo, encontrando arboles nativos en buen estado en el cual se evidencio un proceso de reforestación consolidado de varias especies nativas especialmente alisos. Foto 1. Se evidencia la construcción de un cercado perimetral nuevo principalmente en el perímetro que linda con propiedad del Señor Alfonso Bazan Caicedo y un cercado antiguo en el lindero de la propiedad del señor Víctor Manuel Carrillo. De acuerdo con lo observado no se encontró valla de identificación.

CONCEPTO TECNICO

Es un predio que conserva la vegetación y no tiene conflictos de uso de suelo.

Se requiere realizar la continuación del cercado perimetral para lograr un cerramiento funcional en un 100% del predio.

Es necesario realizar la instalación de la Valla de información del predio

INFORME TÉCNICO N° 7

IDENTIFICACION

Solicitante o Contraventor	Municipio de Granada – SCDEAA
Identificación	
Domicilio Solicitante	Calle 11 n 14-28
Municipio	Granada
Vereda	San José Bajo
Pedio	Reserva Santalucia- San Luis
Teléfono	
Asunto	Visita de Inspección ocular, seguimiento y vigilancia
Objetivo	Realizar visitas de inspección ocular con el fin de verificar el estado actual del predio de reserva hídrica propiedad del municipio de Granada Cundinamarca y realizar su respectiva entrega.
Fecha Visita	10 de febrero de 2021

ANTECEDENTES

En cumplimiento de las obligaciones pactadas en el contrato de prestación de servicios CPS 058 de 2021, cuyo objeto es “Prestación de servicios de apoyo a la gestión para realizar actividades de cuidado, conservación y reforestación de zonas forestales y zonas de interés hídrico como guardabosques en jurisdicción del municipio de Granada Cundinamarca”, se procedió a realizar visita de inspección ocular para verificar el estado actual de los predios de reserva hídrica y así evitar el ingreso no autorizado de personas y el desarrollo de actividades prohibidas como la caza, la ganadería y la minería principalmente.

INFORME DE VISITA

Asistentes

NOMBRE	CARGO
Miguel Antonio Roa Martin	Contratista – Guardabosques

Desarrollo de la visita

Se realizó el recorrido al perímetro del predio denominado Reserva Santalucia ubicado en la vereda San José Bajo, encontrando árboles nativos en buen estado dentro de un bosque integrado por árboles nativos y eucaliptos. Foto 1. En el predio se observó una valla con la identificación del predio y un proceso de reforestación consolidado de varias especies nativas. Se evidencia la construcción de un cercado perimetral antiguo pero funcional.

CONCEPTO TECNICO

Es un predio que conserva la vegetación y no tiene conflictos de uso de suelo.

Se recomienda realizar la continuación del cercado perimetral para lograr un cerramiento funcional en un 100% del predio.

INFORME TÉCNICO N° 8

IDENTIFICACION

Solicitante o Contraventor	Municipio de Granada – SCDEAA
Identificación	
Domicilio Solicitante	Calle 11 n 14-28
Municipio	Granada
Vereda	San José Bajo
Predio	Santa Lucia – represa Asoaguas
Teléfono	
Asunto	Visita de Inspección ocular, seguimiento y vigilancia
Objetivo	Realizar visitas de inspección ocular con el fin de verificar el estado actual del predio de reserva hídrica propiedad del municipio de Granada Cundinamarca y realizar su respectiva entrega.
Fecha Visita	25 de febrero de 2021

ANTECEDENTES

En cumplimiento de las obligaciones pactadas en el contrato de prestación de servicios CPS 058 de 2021 , cuyo objeto es “Prestación de servicios de apoyo a la gestión para realizar actividades de cuidado , conservación y reforestación de zonas forestales y zonas de interés hídrico como guardabosques en jurisdicción del municipio de Granada Cundinamarca”, se procedió a realizar visita de inspección ocular para verificar el estado actual de los predios de reserva hídrica y así evitar el ingreso no autorizado de personas y el desarrollo de actividades prohibidas como la caza , la ganadería y la minería principalmente.

INFORME DE VISITA

Asistentes

NOMBRE	CARGO
Miguel Antonio Roa Martin	Contratista – Guardabosques

Desarrollo de la visita

Se realizo el recorrido al perímetro del predio denominado Santa Lucia ubicado en la vereda San José Bajo, en este predio se encuentra la bocatoma del acueducto de ASOAGUAS. Foto 1. Se encontró árboles nativos en buen estado dentro de un bosque integrado por arboles nativos y evidencia de varios procesos de reforestación consolidados en el costado occidental que rodea la bocatoma de la represa que conduce a las redes de Aso aguas. Foto 2.

En relación al predio que se encuentra en el costado oriental ubicado en inmediaciones de los predios del señor Víctor Carrillo, se evidencia un proceso de deforestación avanzado con aprovechamiento forestal con corte de postes de madera de eucalipto de tres metros de largo cada uno.

Foto 3. De acuerdo con el observado hay una tala aproximada de 120 árboles de eucalipto. Se observa que los árboles fueron talados para aprovechamiento según las evidencias encontradas . Foto 5,6 y7

Se evidencia afectación en el bosque nativo ubicado dentro del perímetro de reserva de propiedad del Departamento de Cundinamarca, la afectación se basa principalmente en la ruptura de la sucesión de árboles, erosión del suelo a causa del arrastre de materiales y daño en el cercado perimetral. Foto 5, 6 y 7.



Foto 5. Afectación a la sucesión de árboles por la tala de árboles





Foto 6. Afectación en el cercado perimetral



Foto 7. Postes encontrados

Elaborador por:

MIGUEL ANTONIO ROA MARTIN
Contratista Guardabosques
CPS-058-2021
Granada Cundinamarca.

SECRETARÍA DE COMPETITIVIDAD, DESARROLLO ECONÓMICO AGROPECUARIO Y AMBIENTE	
REPORTE DE VISITA PREDIO DE RESERVA MUNICIPIO DE GRANADA	
FECHA 04 DE FEBRERO 2021	
HORA DE LLEGADA : 08:00 AM	HORA DE SALIDA : 10:00 M
OBSERVACIONES	
<p>Desarrollo de la visita Se realizo el recorrido al perímetro del predio de Laguna Verde, encontrando arboles nativos en buen estado, se evidencia un proceso de reforestación avanzado con árboles de altura promedio de 4 y 10 metros principalmente especies de Alisos, laurel de cera, mangle y algunos frutales como feijoa, estos árboles se encuentran en buen estado. La cerca perimetral se encuentra en mal estado, en algunos tramos hay faltantes de postes costado occidental. Foto 1. Durante las visitas no se evidencio ingreso de animales al predio del municipio. CONCEPTO TECNICO Es un predio que conserva la vegetación y no tiene conflictos de uso de suelo. Se recomienda realizar el cambio del cercado del predio</p>	
REGISTRO FOTOGRÁFICO	
	
FIRMA RESPONSABLE DE LA VISITA	
FIRMA SUPERVISOR	

SECRETARÍA DE COMPETITIVIDAD, DESARROLLO ECONÓMICO AGROPECUARIO Y AMBIENTE

REPORTE DE VISITA PREDIO DE RESERVA MUNICIPIO DE GRANADA

FECHA 04 DE FEBRERO 2021


HORA DE LLEGADA : 11:00 AM

HORA DE SALIDA : 12:00 M

OBSERVACIONES



Desarrollo de la visita Se realizó el recorrido al perímetro de los predios El Recuerdo y El Retiro, encontrando en su mayor extensión una pradera establecida de pasto Kikuyo de 15 centímetros de alto. Se encuentra un tanque habilitado para el consumo de agua de los semovientes a mitad de capacidad. Se encontró la apertura de dos pasos o "broches" en el cual se evidencia una cadena con candado en uno de ellos. CONCEPTO TECNICO Durante la visita se evidencia la pradera de pasto kikuyo sin intervención por parte de semovientes. Se evidencia la recuperación exitosa de 30 árboles nativos los cuales no tienen afectaciones. Se recomienda la instalación de la valla de identificación e información de los predios aclarando que el propietario es el MUNICIPIO DE GRANADA e indicando un número telefónico para posibles denuncias.



REGISTRO FOTOGRÁFICO







FIRMA RESPONSABLE DE LA VISITA



FIRMA SUPERVISOR



SECRETARÍA DE COMPETITIVIDAD, DESARROLLO ECONÓMICO AGROPECUARIO Y AMBIENTE	
REPORTE DE VISITA PREDIO DE RESERVA MUNICIPIO DE GRANADA	
FECHA 10 DE FEBRERO 2021	
HORA DE LLEGADA : 01:00 PM	HORA DE SALIDA : 03:00 PM
OBSERVACIONES	
<p>Desarrollo de la visita Se realizo el recorrido al perímetro del predio denominado Reserva San LUIS ubicado en la vereda San José Bajo, encontrando arboles nativos en buen estado dentro de un bosque integrado por arboles nativos y eucaliptos. Foto 1. En el predio se observó una valla con la identificación del predio y un proceso de reforestación consolidado de varias especies nativas Se evidencia la construcción de un cercado perimetral antiguo pero funcional. CONCEPTO TECNICO Es un predio que conserva la vegetación y no tiene conflictos de uso de suelo. Se recomienda realizar la continuación del cercado perimetral para lograr un cerramiento funcional en un 100% del predio.</p>	
REGISTRO FOTOGRÁFICO	
	
FIRMA RESPONSABLE DE LA VISITA	
FIRMA SUPERVISOR	

SECRETARÍA DE COMPETITIVIDAD, DESARROLLO ECONÓMICO AGROPECUARIO Y AMBIENTE	
REPORTE DE VISITA PREDIO DE RESERVA MUNICIPIO DE GRANADA	
FECHA 10 DE FEBRERO 2021	
HORA DE LLEGADA : 08:00 AM	HORA DE SALIDA : 12:00 M
OBSERVACIONES	
<p>Desarrollo de la visita Se realizo el recorrido al perímetro del predio denominado Reserva San Luis ubicado en la vereda San José Bajo, encontrando arboles nativos en buen estado en el cual se evidencio un proceso de reforestación consolidado de varias especies nativas especialmente alisos. Se evidencia la construcción de un cercado perimetral nuevo principalmente en el perímetro que linda con propiedad del Señor Alfonso Bazan Caicedo y un cercado antiguo en el lindero de la propiedad del señor Víctor Manuel Carrillo. De acuerdo con lo observado no se encontró valla de identificación. CONCEPTO TECNICO Es un predio que conserva la vegetación y no tiene conflictos de uso de suelo. Se requiere realizar la continuación del cercado perimetral para lograr un cerramiento funcional en un 100% del predio. Es necesario realizar la instalación de la Valla de información del predio</p>	
REGISTRO FOTOGRÁFICO	
	
FIRMA RESPONSABLE DE LA VISITA	
FIRMA SUPERVISOR	

SECRETARÍA DE COMPETITIVIDAD, DESARROLLO ECONÓMICO AGROPECUARIO Y AMBIENTE	
REPORTE DE VISITA PREDIO DE RESERVA MUNICIPIO DE GRANADA	
FECHA 11 DE FEBRERO 2021	
HORA DE LLEGADA : 1:00 PM	HORA DE SALIDA : 3:00 PM
OBSERVACIONES	
<p>Desarrollo de la visita Se realizo el recorrido al perímetro del predio denominado Reserva El Llano, encontrando arboles nativos en buen estado, en la entrada del predio se observó una valla de tres metros de altura de estructura metálica con la identificación del predio. Se observo que la cerca perimetral está construida recientemente por la apariencia del alambre y la postería. CONCEPTO TECNICO Es un predio que conserva la vegetación y no tiene conflictos de uso de suelo. Foto 1. Se realizó la reparación de un tramo de cerca de 20 metros de longitud. Foto 2. En relación a la vegetación existente se encuentra activo un proceso de sucesión natural con plantas nativas sin afectaciones.</p>	
REGISTRO FOTOGRÁFICO	
	
FIRMA RESPONSABLE DE LA VISITA	
FIRMA SUPERVISOR	

SECRETARÍA DE COMPETITIVIDAD, DESARROLLO ECONÓMICO AGROPECUARIO Y AMBIENTE	
REPORTE DE VISITA PREDIO DE RESERVA MUNICIPIO DE GRANADA	
FECHA 16 DE FEBRERO 2021	
HORA DE LLEGADA : 08:00 AM	HORA DE SALIDA : 12:00 M
OBSERVACIONES	
<p>Desarrollo de la visita Se realizo el recorrido al perímetro del predio denominado San Luis ubicado en la vereda la planada, encontrando arboles nativos en buen estado y algunos parches pequeños de pradera de pasto Kikuyo y pasto azul. Foto 1. Se observo que la cerca perimetral es muy antigua y en general se encuentra en regular estado. CONCEPTO TECNICO Se recomienda realizar el cambio total de la cerca e instalar una valla de identificación del predio. En relación con la vegetación existente se encuentra activo un proceso de sucesión natural con plantas nativas.</p>	
REGISTRO FOTOGRÁFICO	
	
FIRMA RESPONSABLE DE LA VISITA	
FIRMA SUPERVISOR	

SECRETARÍA DE COMPETITIVIDAD, DESARROLLO ECONÓMICO AGROPECUARIO Y AMBIENTE	
REPORTE DE VISITA PREDIO DE RESERVA MUNICIPIO DE GRANADA	
FECHA 18 DE FEBRERO 2021	
HORA DE LLEGADA : 08:00 AM	HORA DE SALIDA : 12:00 M
OBSERVACIONES	
<p>Desarrollo de la visita Se realizo el recorrido al perímetro del predio denominado Reserva La Esmeralda ubicado en la vereda El Hoyo, encontrando arboles nativos en buen estado dentro de un bosque nativo consolidado.</p> <p>. CONCEPTO TECNICO Es un predio que conserva la vegetación y no tiene conflictos de uso de suelo. En general se encuentra un predio sin afectaciones y en buenas condiciones de conservación no hay evidencia de pastoreo. Se requiere realizar la continuación del cercado perimetral para lograr un cerramiento en un 100% del predio. Es necesario realizar la instalación de la Valla de información del predio</p>	
REGISTRO FOTOGRÁFICO	
	
FIRMA RESPONSABLE DE LA VISITA	
FIRMA SUPERVISOR	

SECRETARÍA DE COMPETITIVIDAD, DESARROLLO ECONÓMICO AGROPECUARIO Y AMBIENTE	
REPORTE DE VISITA PREDIO DE RESERVA MUNICIPIO DE GRANADA	
FECHA 25 DE FEBRERO 2021	
HORA DE LLEGADA : 11:00 AM	HORA DE SALIDA : 12:00 M
OBSERVACIONES	
<p>Se realizó el recorrido al perímetro del predio denominado Santa Lucía ubicado en la vereda San José Bajo, en este predio se encuentra la bocatoma del acueducto de ASOAGUAS. Se encontró árboles nativos en buen estado dentro de un bosque integrado por árboles nativos y evidencia de varios procesos de reforestación consolidados en el costado occidental que rodea la bocatoma de la represa que conduce a las redes de Aso aguas.</p> <p>En relación al predio que se encuentra en el costado oriental ubicado en inmediaciones de los predios del señor Víctor Carrillo, se evidencia un proceso de deforestación avanzado con aprovechamiento forestal con corte de postes de madera de eucalipto de tres metros de largo cada uno.</p> <p>De acuerdo con el observado hay una tala aproximada de 120 árboles de eucalipto. Se observa que los árboles fueron talados para aprovechamiento según las evidencias encontradas.</p> <p>Se evidencia afectación en el bosque nativo ubicado dentro del perímetro de reserva de propiedad del Departamento de Cundinamarca, la afectación se basa principalmente en la ruptura de la sucesión de árboles, erosión del suelo a causa del arrastre de materiales y daño en el cercado perimetral.</p> <p>Se encontraron postes de tres metros de largo apilados al borde del cercado.</p> <p>CONCEPTO TECNICO</p> <p>Se requiere iniciar el proceso para hallar el responsable del daño forestal causado.</p>	
REGISTRO FOTOGRÁFICO	
	
FIRMA RESPONSABLE DE LA VISITA	
FIRMA SUPERVISOR	