

**INFORME SEGUIMIENTO PUNTOS DE ACUMULACIÓN TEMPORAL EN ÁREA RURAL DEL MUNICIPIO DE FACATATIVÁ  
EMPRESA DE SERVICIO PÚBLICO DE ASEO: URBASER COLOMBIA S.A. E.S.P. PERÍODO DE SERVICIO: AGOSTO**



**REPÚBLICA DE COLOMBIA**  
**DEPARTAMENTO DE CUNDINAMARCA**  
**ALCALDÍA DE FACATATIVÁ**

<b>No. PUNTO</b>	1	<b>FECHA DE ATENCIÓN</b>	01 / 08 / 2022	<b>HORARIO DE ATENCIÓN</b>	7:48 a.m.
<b>VEREDA</b>	Los Manzanos	<b>SECTOR / CENTRO POBLADO</b>			
<b>DIRECCIÓN</b>	Km 4 Vía Facatativá - La Tribuna	<b>COORDENADAS</b>	4° 50' 13.38" N 74° 23' 21.71" W		
<b>CANTIDAD DE RESIDUOS RECOLECTADOS (Kilogramos Aproximados por Tipo de Recipiente)</b>		62 kilos			
<b>TIPO DE RESIDUOS (Marque con una X los residuos presentes)</b>		1. Residuos de Construcción y Demolición – RCD: ____ 2. Residuos Especiales: ____ 3. Residuos Orgánicos: <u>X</u> 4. Residuos Domésticos: <u>X</u> 5. Residuos Peligrosos Agropecuarios: ____ 6. Residuos Voluminosos: ____			
<b>IMPACTOS Y PROBLEMAS AMBIENTALES (Marque con una X los impactos ambientales presentes)</b>		7. Focos de infección: a. Proliferación de insectos, vectores y roedores: <u>X</u> 8. Contaminación del agua: b. Acumulación de residuos en el cuerpo hídrico: ____ 9. Contaminación del suelo: c. Deterioro estético: <u>X</u> d. Deterioro Paisajístico: ____ 10. Contaminación del aire: e. Generación de malos olores: ____			
<b>RESPONSABLE (Técnico y/o Operador de la empresa prestadora del Servicio Público de Aseo)</b>	Angélica Pasos Niño	<b>FIRMA (Representante de la Comunidad)</b>			
<b>OBSERVACIONES</b>	El volumen de residuos generados por la comunidad no es alto, la disposición de estos se ubica en un solo punto.				



Cra. 3 No. 5-68 / PBX: (57+1) 843 9101  
www.facatativa-cundinamarca.gov.co  
Código Postal: 253051



CODIGO: DIES-FR-129
VERSION: 02
FECHA: 10 AGO 2022
DOCUMENTO CONTROLADO

**INFORME SEGUIMIENTO PUNTOS DE ACUMULACIÓN TEMPORAL EN ÁREA RURAL DEL MUNICIPIO DE FACATATIVÁ  
EMPRESA DE SERVICIO PÚBLICO DE ASEO: URBASER COLOMBIA S.A. E.S.P. PERÍODO DE SERVICIO: AGOSTO**



**REPÚBLICA DE COLOMBIA**  
**DEPARTAMENTO DE CUNDINAMARCA**  
**ALCALDÍA DE FACATATIVÁ**

<b>No. PUNTO</b>	2	<b>FECHA DE ATENCIÓN</b>	01 / 08 / 2022	<b>HORARIO DE ATENCIÓN</b>	8:43 a.m.
<b>VEREDA</b>	La Tribuna	<b>SECTOR / CENTRO POBLADO</b>		El Triángulo	
<b>DIRECCIÓN</b>	Vía La Tribuna	<b>COORDENADAS</b>	4° 51' 33.14" N 74° 24' 28.18" W		
<b>CANTIDAD DE RESIDUOS RECOLECTADOS (Kilogramos Aproximados por Tipo de Recipiente)</b>		91 kilos			
<b>TIPO DE RESIDUOS (Marque con una X los residuos presentes)</b>		1. Residuos de Construcción y Demolición – RCD: ____ 2. Residuos Especiales: ____ 3. Residuos Orgánicos: <u>X</u> 4. Residuos Domésticos: <u>X</u> 5. Residuos Peligrosos Agropecuarios: ____ 6. Residuos Voluminosos: ____			
<b>IMPACTOS Y PROBLEMAS AMBIENTALES (Marque con una X los impactos ambientales presentes)</b>		7. Focos de infección: a. Proliferación de insectos, vectores y roedores: <u>X</u> 8. Contaminación del agua: a. Acumulación de residuos en el cuerpo hídrico: ____ 9. Contaminación del suelo: a. Deterioro estético: ____ b. Deterioro Paisajístico: <u>X</u> 10. Contaminación del aire: a. Generación de malos olores: <u>X</u>			
<b>RESPONSABLE (Técnico y/o Operador de la empresa prestadora del Servicio Público de Aseo)</b>	Angélica Pasos Niño	<b>FIRMA (Representante de la Comunidad)</b>			
<b>OBSERVACIONES</b>	Aunque la canastilla está disponible para realizar la disposición de los residuos, muchos de ellos se ubican directamente en el suelo lo que genera afectación edáfica directa e hídrica.				

<b>REGISTRO FOTOGRÁFICO</b>	
<b>ANTES</b>	
<b>DURANTE</b>	
<b>DESPUÉS</b>	


CODIGO: DIES-FR-129
VERSION: 02
FECHA: 10 AGO 2022
DOCUMENTO CONTROLADO

**INFORME SEGUIMIENTO PUNTOS DE ACUMULACIÓN TEMPORAL EN ÁREA RURAL DEL MUNICIPIO DE FACATATIVÁ  
EMPRESA DE SERVICIO PÚBLICO DE ASEO: URBASER COLOMBIA S.A. E.S.P. PERÍODO DE SERVICIO: AGOSTO**



**REPÚBLICA DE COLOMBIA  
DEPARTAMENTO DE CUNDINAMARCA  
ALCALDÍA DE FACATATIVÁ**

<b>No. PUNTO</b>	3	<b>FECHA DE ATENCIÓN</b>	01 / 08 / 2022	<b>HORARIO DE ATENCIÓN</b>	9:15 a.m.
<b>VEREDA</b>	Los Manzanos	<b>SECTOR / CENTRO POBLADO</b>		Caserío La Tribuna	
<b>DIRECCIÓN</b>	Km 6	<b>COORDENADAS</b>	4° 51' 3.37" N 74° 24' 12.72" W		
<b>CANTIDAD DE RESIDUOS RECOLECTADOS (Kilogramos Aproximados por Tipo de Recipiente)</b>			77 kilos		
<b>TIPO DE RESIDUOS (Marque con una X los residuos presentes)</b>		1. Residuos de Construcción y Demolición – RCD: ____ 2. Residuos Especiales: ____ 3. Residuos Orgánicos: <u>X</u> 4. Residuos Domésticos: <u>X</u> 5. Residuos Peligrosos Agropecuarios: ____ 6. Residuos Voluminosos: ____			
<b>IMPACTOS Y PROBLEMAS AMBIENTALES (Marque con una X los impactos ambientales presentes)</b>		7. Focos de infección: a. Proliferación de insectos, vectores y roedores: <u>X</u> 8. Contaminación del agua: a. Acumulación de residuos en el cuerpo hídrico: ____ 9. Contaminación del suelo: a. Deterioro estético: <u>X</u> b. Deterioro Paisajístico: <u>X</u> 10. Contaminación del aire: a. Generación de malos olores: <u>X</u>			
<b>RESPONSABLE (Técnico y/o Operador de la empresa prestadora del Servicio Público de Aseo)</b>	Angélica Pasos Niño	<b>FIRMA (Representante de la Comunidad)</b>			
<b>OBSERVACIONES</b>	Se observa gran cantidad de lonas y residuos dispersos por la zona, los cuales son dispuestos directamente al suelo generando afectación al suelo y presencia de vectores.				




**INFORME SEGUIMIENTO PUNTOS DE ACUMULACIÓN TEMPORAL EN ÁREA RURAL DEL MUNICIPIO DE FACATATIVÁ  
EMPRESA DE SERVICIO PÚBLICO DE ASEO: URBASER COLOMBIA S.A. E.S.P. PERÍODO DE SERVICIO: AGOSTO**



**REPÚBLICA DE COLOMBIA  
DEPARTAMENTO DE CUNDINAMARCA  
ALCALDÍA DE FACATATIVÁ**

<b>No. PUNTO</b>	4	<b>FECHA DE ATENCIÓN</b>	01 / 08 / 2022	<b>HORARIO DE ATENCIÓN</b>	9:34 a.m.
<b>VEREDA</b>	Los Manzanos	<b>SECTOR / CENTRO POBLADO</b>			
<b>DIRECCIÓN</b>	Km 5 Vía La Tribuna - Facatativá	<b>COORDENADAS</b>	4° 50' 25.12" N 74° 23' 41.26" W		
<b>CANTIDAD DE RESIDUOS RECOLECTADOS (Kilogramos Aproximados por Tipo de Recipiente)</b>		103 kilos			
<b>TIPO DE RESIDUOS (Marque con una X los residuos presentes)</b>		1. Residuos de Construcción y Demolición – RCD: ____ 2. Residuos Especiales: ____ 3. Residuos Orgánicos: <u>X</u> 4. Residuos Domésticos: <u>X</u> 5. Residuos Peligrosos Agropecuarios: ____ 6. Residuos Voluminosos: ____			
<b>IMPACTOS Y PROBLEMAS AMBIENTALES (Marque con una X los impactos ambientales presentes)</b>		7. Focos de infección: a. Proliferación de insectos, vectores y roedores: <u>X</u> 8. Contaminación del agua: a. Acumulación de residuos en el cuerpo hídrico: ____ 9. Contaminación del suelo: a. Deterioro estético: ____ b. Deterioro Paisajístico: <u>X</u> 10. Contaminación del aire: a. Generación de malos olores: <u>X</u>			
<b>RESPONSABLE (Técnico y/o Operador de la empresa prestadora del Servicio Público de Aseo)</b>	Angélica Pasos Niño	<b>FIRMA (Representante de la Comunidad)</b>			
<b>OBSERVACIONES</b>	El caserío cercano dispone los residuos sobre la vía principal. Se genera alto volumen de residuos sólidos, muchos con capacidad de aprovechamiento.				




**INFORME SEGUIMIENTO PUNTOS DE ACUMULACIÓN TEMPORAL EN ÁREA RURAL DEL MUNICIPIO DE FACATATIVÁ  
EMPRESA DE SERVICIO PÚBLICO DE ASEO: URBASER COLOMBIA S.A. E.S.P. PERÍODO DE SERVICIO: AGOSTO**



**REPÚBLICA DE COLOMBIA  
DEPARTAMENTO DE CUNDINAMARCA  
ALCALDÍA DE FACATATIVÁ**

<b>No. PUNTO</b>	5	<b>FECHA DE ATENCIÓN</b>	01 / 08 / 2022	<b>HORARIO DE ATENCIÓN</b>	10:53 a.m.
<b>VEREDA</b>	San Rafael	<b>SECTOR / CENTRO POBLADO</b>			
<b>DIRECCIÓN</b>		<b>COORDENADAS</b>	4° 51' 16.34" N 74° 21' 36.84" W		
<b>CANTIDAD DE RESIDUOS RECOLECTADOS (Kilogramos Aproximados por Tipo de Recipiente)</b>		41 kilos			
<b>TIPO DE RESIDUOS (Marque con una X los residuos presentes)</b>		1. Residuos de Construcción y Demolición – RCD: ____ 2. Residuos Especiales: ____ 3. Residuos Orgánicos: <u>X</u> 4. Residuos Domésticos: <u>X</u> 5. Residuos Peligrosos Agropecuarios: ____ 6. Residuos Voluminosos: ____			
<b>IMPACTOS Y PROBLEMAS AMBIENTALES (Marque con una X los impactos ambientales presentes)</b>		7. Focos de infección: a. Proliferación de insectos, vectores y roedores: <u>X</u> 8. Contaminación del agua: a. Acumulación de residuos en el cuerpo hídrico: ____ 9. Contaminación del suelo: a. Deterioro estético: <u>X</u> b. Deterioro Paisajístico: ____ 10. Contaminación del aire: a. Generación de malos olores: ____			
<b>RESPONSABLE (Técnico y/o Operador de la empresa prestadora del Servicio Público de Aseo)</b>	Angélica Pasos Niño	<b>FIRMA (Representante de la Comunidad)</b>			
<b>OBSERVACIONES</b>	La disposición de los residuos sólidos se realiza sobre una canastilla de madera construida de manera artesanal por la misma comunidad, aunque cerca hay un contenedor ubicado. Dependiendo de la cantidad de residuos, los colaboradores se exponen a posibles lesiones por caídas.				

<b>REGISTRO FOTOGRÁFICO</b>	
<b>ANTES</b>	
<b>DURANTE</b>	
<b>DESPUÉS</b>	

**INFORME SEGUIMIENTO PUNTOS DE ACUMULACIÓN TEMPORAL EN ÁREA RURAL DEL MUNICIPIO DE FACATATIVÁ  
EMPRESA DE SERVICIO PÚBLICO DE ASEO: URBASER COLOMBIA S.A. E.S.P. PERÍODO DE SERVICIO: AGOSTO**



**REPÚBLICA DE COLOMBIA  
DEPARTAMENTO DE CUNDINAMARCA  
ALCALDÍA DE FACATATIVÁ**

<b>No. PUNTO</b>	6	<b>FECHA DE ATENCIÓN</b>	01 / 08 / 2022	<b>HORARIO DE ATENCIÓN</b>	11:43 a.m.
<b>VEREDA</b>	Los Manzanos	<b>SECTOR / CENTRO POBLADO</b>		Villa Miriam	
<b>DIRECCIÓN</b>		<b>COORDENADAS</b>	4° 49' 50.66" N 74° 21' 48.78" W		
<b>CANTIDAD DE RESIDUOS RECOLECTADOS (Kilogramos Aproximados por Tipo de Recipiente)</b>		276 kilos			
<b>TIPO DE RESIDUOS (Marque con una X los residuos presentes)</b>		1. Residuos de Construcción y Demolición – RCD: ____ 2. Residuos Especiales: ____ 3. Residuos Orgánicos: <u>X</u> 4. Residuos Domésticos: <u>X</u> 5. Residuos Peligrosos Agropecuarios: ____ 6. Residuos Voluminosos: <u>X</u>			
<b>IMPACTOS Y PROBLEMAS AMBIENTALES (Marque con una X los impactos ambientales presentes)</b>		7. Focos de infección: a. Proliferación de insectos, vectores y roedores: <u>X</u> 8. Contaminación del agua: a. Acumulación de residuos en el cuerpo hídrico: ____ 9. Contaminación del suelo: a. Deterioro estético: <u>X</u> b. Deterioro Paisajístico: <u>X</u> 10. Contaminación del aire: a. Generación de malos olores: <u>X</u>			
<b>RESPONSABLE (Técnico y/o Operador de la empresa prestadora del Servicio Público de Aseo)</b>	Angélica Pasos Niño	<b>FIRMA (Representante de la Comunidad)</b>			
<b>OBSERVACIONES</b>	Con la implementación de los contenedores en esta vereda, la disposición de los residuos sólidos se concentra en un solo punto y así se evitan focos de contaminación. En ocasiones, la capacidad de carga de los contenedores se sobrepasa por la cantidad de residuos generados. Se evidenció residuos voluminosos, los cuales requieren de una solicitud de servicio especial para su recolección.				

<b>REGISTRO FOTOGRÁFICO</b>	
<b>ANTES</b>	
<b>DURANTE</b>	
<b>DESPUÉS</b>	


CODIGO: DIES-FR-129
VERSION: 02
FECHA: 10 AGO 2022
DOCUMENTO CONTROLADO

**INFORME SEGUIMIENTO PUNTOS DE ACUMULACIÓN TEMPORAL EN ÁREA RURAL DEL MUNICIPIO DE FACATATIVÁ  
EMPRESA DE SERVICIO PÚBLICO DE ASEO: URBASER COLOMBIA S.A. E.S.P. PERÍODO DE SERVICIO: AGOSTO**



**REPÚBLICA DE COLOMBIA  
DEPARTAMENTO DE CUNDINAMARCA  
ALCALDÍA DE FACATATIVÁ**

<b>No. PUNTO</b>	7	<b>FECHA DE ATENCIÓN</b>	02 / 08 / 2022	<b>HORARIO DE ATENCIÓN</b>	6:23 a.m.
<b>VEREDA</b>	Mancilla	<b>SECTOR / CENTRO POBLADO</b>			
<b>DIRECCIÓN</b>	Km 7 Vía Facatativá - Mancilla	<b>COORDENADAS</b>	4° 51' 6.97" N 74° 20' 38.84" W		
<b>CANTIDAD DE RESIDUOS RECOLECTADOS (Kilogramos Aproximados por Tipo de Recipiente)</b>		182 kilos			
<b>TIPO DE RESIDUOS (Marque con una X los residuos presentes)</b>		1. Residuos de Construcción y Demolición – RCD: ____ 2. Residuos Especiales: ____ 3. Residuos Orgánicos: <u>X</u> 4. Residuos Domésticos: <u>X</u> 5. Residuos Peligrosos Agropecuarios: <u>X</u> 6. Residuos Voluminosos: ____			
<b>IMPACTOS Y PROBLEMAS AMBIENTALES (Marque con una X los impactos ambientales presentes)</b>		7. Focos de infección: a. Proliferación de insectos, vectores y roedores: <u>X</u> 8. Contaminación del agua: a. Acumulación de residuos en el cuerpo hídrico: ____ 9. Contaminación del suelo: a. Deterioro estético: <u>X</u> b. Deterioro Paisajístico: <u>X</u> 10. Contaminación del aire: a. Generación de malos olores: <u>X</u>			
<b>RESPONSABLE (Técnico y/o Operador de la empresa prestadora del Servicio Público de Aseo)</b>	Angélica Pasos Niño	<b>FIRMA (Representante de la Comunidad)</b>			
<b>OBSERVACIONES</b>	La estructura no es funcional para disponer la alta cantidad de residuos sólidos generados.				

<b>REGISTRO FOTOGRÁFICO</b>	
<b>ANTES</b>	
<b>DURANTE</b>	
<b>DESPUÉS</b>	

**INFORME SEGUIMIENTO PUNTOS DE ACUMULACIÓN TEMPORAL EN ÁREA RURAL DEL MUNICIPIO DE FACATATIVÁ  
EMPRESA DE SERVICIO PÚBLICO DE ASEO: URBASER COLOMBIA S.A. E.S.P. PERÍODO DE SERVICIO: AGOSTO**



**REPÚBLICA DE COLOMBIA  
DEPARTAMENTO DE CUNDINAMARCA  
ALCALDÍA DE FACATATIVÁ**

<b>No. PUNTO</b>	8	<b>FECHA DE ATENCIÓN</b>	02 / 08 / 2022	<b>HORARIO DE ATENCIÓN</b>	6:32 a.m.
<b>VEREDA</b>	Mancilla	<b>SECTOR / CENTRO POBLADO</b>			
<b>DIRECCIÓN</b>	Km 5 Vía Facatativá - Mancilla	<b>COORDENADAS</b>	4° 51' 29.67" N 74° 20' 25.17" W		
<b>CANTIDAD DE RESIDUOS RECOLECTADOS (Kilogramos Aproximados por Tipo de Recipiente)</b>		113 kilos			
<b>TIPO DE RESIDUOS (Marque con una X los residuos presentes)</b>		1. Residuos de Construcción y Demolición – RCD: ____ 2. Residuos Especiales: ____ 3. Residuos Orgánicos: <u>X</u> 4. Residuos Domésticos: <u>X</u> 5. Residuos Peligrosos Agropecuarios: ____ 6. Residuos Voluminosos: ____			
<b>IMPACTOS Y PROBLEMAS AMBIENTALES (Marque con una X los impactos ambientales presentes)</b>		7. Focos de infección: a. Proliferación de insectos, vectores y roedores: <u>X</u> 8. Contaminación del agua: a. Acumulación de residuos en el cuerpo hídrico: ____ 9. Contaminación del suelo: a. Deterioro estético: <u>X</u> b. Deterioro Paisajístico: <u>X</u> 10. Contaminación del aire: a. Generación de malos olores: <u>X</u>			
<b>RESPONSABLE (Técnico y/o Operador de la empresa prestadora del Servicio Público de Aseo)</b>	Angélica Pasos Niño	<b>FIRMA (Representante de la Comunidad)</b>			
<b>OBSERVACIONES</b>	La estructura destinada para realizar la disposición final de residuos se encuentra en pésimas condiciones y actualmente no tiene ninguna funcionalidad ya que los residuos se encuentran dispersos por toda la zona.				

<b>REGISTRO FOTOGRÁFICO</b>	
<b>ANTES</b>	
<b>DURANTE</b>	
<b>DESPUÉS</b>	



**INFORME SEGUIMIENTO PUNTOS DE ACUMULACIÓN TEMPORAL EN ÁREA RURAL DEL MUNICIPIO DE FACATATIVÁ  
EMPRESA DE SERVICIO PÚBLICO DE ASEO: URBASER COLOMBIA S.A. E.S.P. PERÍODO DE SERVICIO: AGOSTO**



**REPÚBLICA DE COLOMBIA  
DEPARTAMENTO DE CUNDINAMARCA  
ALCALDÍA DE FACATATIVÁ**

<b>No. PUNTO</b>	9	<b>FECHA DE ATENCIÓN</b>	02 / 08 / 2022	<b>HORARIO DE ATENCIÓN</b>	6:43 a.m.
<b>VEREDA</b>	Mancilla	<b>SECTOR / CENTRO POBLADO</b>		Los Santos	
<b>DIRECCIÓN</b>		<b>COORDENADAS</b>	4° 51' 53.27" N 74° 20' 25.02" W		
<b>CANTIDAD DE RESIDUOS RECOLECTADOS (Kilogramos Aproximados por Tipo de Recipiente)</b>			73 kilos		
<b>TIPO DE RESIDUOS (Marque con una X los residuos presentes)</b>		1. Residuos de Construcción y Demolición – RCD: ____ 2. Residuos Especiales: ____ 3. Residuos Orgánicos: <u>X</u> 4. Residuos Domésticos: <u>X</u> 5. Residuos Peligrosos Agropecuarios: <u>X</u> 6. Residuos Voluminosos: ____			
<b>IMPACTOS Y PROBLEMAS AMBIENTALES (Marque con una X los impactos ambientales presentes)</b>		7. Focos de infección: a. Proliferación de insectos, vectores y roedores: <u>X</u> 8. Contaminación del agua: a. Acumulación de residuos en el cuerpo hídrico: ____ 9. Contaminación del suelo: a. Deterioro estético: <u>X</u> b. Deterioro Paisajístico: <u>X</u> 10. Contaminación del aire: a. Generación de malos olores: <u>X</u>			
<b>RESPONSABLE (Técnico y/o Operador de la empresa prestadora del Servicio Público de Aseo)</b>	Angélica Pasos Niño	<b>FIRMA (Representante de la Comunidad)</b>			
<b>OBSERVACIONES</b>	En este punto de disposición, la cantidad de residuos sólidos ha disminuido notablemente. Los residuos se encuentran dispersos lo que genera proliferación de vectores y generación de malos olores.				

<b>REGISTRO FOTOGRÁFICO</b>	
<b>ANTES</b>	
<b>DURANTE</b>	
<b>DESPUÉS</b>	

**INFORME SEGUIMIENTO PUNTOS DE ACUMULACIÓN TEMPORAL EN ÁREA RURAL DEL MUNICIPIO DE FACATATIVÁ  
EMPRESA DE SERVICIO PÚBLICO DE ASEO: URBASER COLOMBIA S.A. E.S.P. PERÍODO DE SERVICIO: AGOSTO**



**REPÚBLICA DE COLOMBIA**  
**DEPARTAMENTO DE CUNDINAMARCA**  
**ALCALDÍA DE FACATATIVÁ**

<b>No. PUNTO</b>	10	<b>FECHA DE ATENCIÓN</b>	02 / 08 / 2022	<b>HORARIO DE ATENCIÓN</b>	6:52 a.m.
<b>VEREDA</b>	Mancilla	<b>SECTOR / CENTRO POBLADO</b>			
<b>DIRECCIÓN</b>	Km 6 Vía Facatativá - Mancilla	<b>COORDENADAS</b>	4° 52' 6.96" N 74° 20' 21.61" W		
<b>CANTIDAD DE RESIDUOS RECOLECTADOS</b> (Kilogramos Aproximados por Tipo de Recipiente)		39 kilos			
<b>TIPO DE RESIDUOS</b> (Marque con una X los residuos presentes)		1. Residuos de Construcción y Demolición – RCD: ____ 2. Residuos Especiales: ____ 3. Residuos Orgánicos: <u>X</u> 4. Residuos Domésticos: <u>X</u> 5. Residuos Peligrosos Agropecuarios: <u>X</u> 6. Residuos Voluminosos: ____			
<b>IMPACTOS Y PROBLEMAS AMBIENTALES</b> (Marque con una X los impactos ambientales presentes)		7. Focos de infección: a. Proliferación de insectos, vectores y roedores: <u>X</u> 8. Contaminación del agua: a. Acumulación de residuos en el cuerpo hídrico: ____ 9. Contaminación del suelo: a. Deterioro estético: <u>X</u> b. Deterioro Paisajístico: <u>X</u> 10. Contaminación del aire: a. Generación de malos olores: <u>X</u>			
<b>RESPONSABLE</b> (Técnico y/o Operador de la empresa prestadora del Servicio Público de Aseo)	Angélica Pasos Niño	<b>FIRMA</b> (Representante de la Comunidad)			
<b>OBSERVACIONES</b>	La caja metálica que, desde algún tiempo se ha dispuesto para el almacenamiento de los residuos sólidos generados está en malas condiciones. Además, algunos residuos no se disponen en bolsas, sino que se encuentran residuos de todos los tamaños dispersos, dificultando la labor del colaborador.				

REGISTRO FOTOGRÁFICO	
<b>ANTES</b>	
<b>DURANTE</b>	
<b>DESPUÉS</b>	

**INFORME SEGUIMIENTO PUNTOS DE ACUMULACIÓN TEMPORAL EN ÁREA RURAL DEL MUNICIPIO DE FACATATIVÁ  
EMPRESA DE SERVICIO PÚBLICO DE ASEO: URBASER COLOMBIA S.A. E.S.P. PERÍODO DE SERVICIO: AGOSTO**



**REPÚBLICA DE COLOMBIA  
DEPARTAMENTO DE CUNDINAMARCA  
ALCALDÍA DE FACATATIVÁ**

<b>No. PUNTO</b>	11	<b>FECHA DE ATENCIÓN</b>	02 / 08 / 2022	<b>HORARIO DE ATENCIÓN</b>	7:53 a.m.
<b>VEREDA</b>	Mancilla	<b>SECTOR / CENTRO POBLADO</b>		Frente al Cortijo	
<b>DIRECCIÓN</b>	Km 3 Vía Facatativá - Mancilla	<b>COORDENADAS</b>	4° 50' 1.03" N 74° 21' 9.72" W		
<b>CANTIDAD DE RESIDUOS RECOLECTADOS (Kilogramos Aproximados por Tipo de Recipiente)</b>		72 kilos			
<b>TIPO DE RESIDUOS (Marque con una X los residuos presentes)</b>		1. Residuos de Construcción y Demolición – RCD: ____ 2. Residuos Especiales: ____ 3. Residuos Orgánicos: <u>X</u> 4. Residuos Domésticos: <u>X</u> 5. Residuos Peligrosos Agropecuarios: ____ 6. Residuos Voluminosos: ____			
<b>IMPACTOS Y PROBLEMAS AMBIENTALES (Marque con una X los impactos ambientales presentes)</b>		7. Focos de infección: a. Proliferación de insectos, vectores y roedores: ____ 8. Contaminación del agua: a. Acumulación de residuos en el cuerpo hídrico: ____ 9. Contaminación del suelo: a. Deterioro estético: <u>X</u> b. Deterioro Paisajístico: <u>X</u> 10. Contaminación del aire: a. Generación de malos olores: ____			
<b>RESPONSABLE (Técnico y/o Operador de la empresa prestadora del Servicio Público de Aseo)</b>	Angélica Pasos Niño	<b>FIRMA (Representante de la Comunidad)</b>			
<b>OBSERVACIONES</b>	Se evidencia que, en cada frecuencia, la disposición de residuos sólidos se realiza de manera arbitraria a lo largo de esta vía principal.				




<b>REGISTRO FOTOGRÁFICO</b>	
<b>ANTES</b>	
<b>DURANTE</b>	
<b>DESPUÉS</b>	

**INFORME SEGUIMIENTO PUNTOS DE ACUMULACIÓN TEMPORAL EN ÁREA RURAL DEL MUNICIPIO DE FACATATIVÁ  
EMPRESA DE SERVICIO PÚBLICO DE ASEO: URBASER COLOMBIA S.A. E.S.P. PERÍODO DE SERVICIO: AGOSTO**



**REPÚBLICA DE COLOMBIA  
DEPARTAMENTO DE CUNDINAMARCA  
ALCALDÍA DE FACATATIVÁ**

<b>No. PUNTO</b>	12	<b>FECHA DE ATENCIÓN</b>	02 / 08 / 2022	<b>HORARIO DE ATENCIÓN</b>	8:29 a.m.
<b>VEREDA</b>	Pueblo Viejo	<b>SECTOR / CENTRO POBLADO</b>		Caserío Pueblo Viejo	
<b>DIRECCIÓN</b>	Calle 11 No. 5-7	<b>COORDENADAS</b>	4° 48' 26.53" N 74° 21' 43.19" W		
<b>CANTIDAD DE RESIDUOS RECOLECTADOS (Kilogramos Aproximados por Tipo de Recipiente)</b>		59 kilos			
<b>TIPO DE RESIDUOS (Marque con una X los residuos presentes)</b>		1. Residuos de Construcción y Demolición – RCD: ____ 2. Residuos Especiales: ____ 3. Residuos Orgánicos: <u>X</u> 4. Residuos Domésticos: <u>X</u> 5. Residuos Peligrosos Agropecuarios: ____ 6. Residuos Voluminosos: ____			
<b>IMPACTOS Y PROBLEMAS AMBIENTALES (Marque con una X los impactos ambientales presentes)</b>		7. Focos de infección: a. Proliferación de insectos, vectores y roedores: <u>X</u> 8. Contaminación del agua: a. Acumulación de residuos en el cuerpo hídrico: ____ 9. Contaminación del suelo: a. Deterioro estético: <u>X</u> b. Deterioro Paisajístico: <u>X</u> 10. Contaminación del aire: a. Generación de malos olores: ____			
<b>RESPONSABLE (Técnico y/o Operador de la empresa prestadora del Servicio Público de Aseo)</b>	Angélica Pasos Niño	<b>FIRMA (Representante de la Comunidad)</b>			
<b>OBSERVACIONES</b>	Los habitantes de Pueblo Viejo usan la esquina para disponer los residuos directamente al suelo y cerca a la vía principal. Se observo residuos con capacidad de aprovechamiento.				

<b>REGISTRO FOTOGRÁFICO</b>	
<b>ANTES</b>	
<b>DURANTE</b>	
<b>DESPUÉS</b>	

CODIGO: DIES-FR-129
VERSION: 02
FECHA: 10 AGO 2022
DOCUMENTO CONTROLADO

**INFORME SEGUIMIENTO PUNTOS DE ACUMULACIÓN TEMPORAL EN ÁREA RURAL DEL MUNICIPIO DE FACATATIVÁ  
EMPRESA DE SERVICIO PÚBLICO DE ASEO: URBASER COLOMBIA S.A. E.S.P. PERÍODO DE SERVICIO: AGOSTO**



**REPÚBLICA DE COLOMBIA**  
**DEPARTAMENTO DE CUNDINAMARCA**  
**ALCALDÍA DE FACATATIVÁ**

<b>No. PUNTO</b>	13	<b>FECHA DE ATENCIÓN</b>	03 / 08 / 2022	<b>HORARIO DE ATENCIÓN</b>	9:34 a.m.
<b>VEREDA</b>	Cuatro Esquinas	<b>SECTOR / CENTRO POBLADO</b>		Cuatro Esquinas de Bermeo	
<b>DIRECCIÓN</b>	Km 9 Vía 4	<b>COORDENADAS</b>	4° 50' 54.11" N 74° 18' 14.09" W		
<b>CANTIDAD DE RESIDUOS RECOLECTADOS (Kilogramos Aproximados por Tipo de Recipiente)</b>			63 kilos		
<b>TIPO DE RESIDUOS (Marque con una X los residuos presentes)</b>		1. Residuos de Construcción y Demolición – RCD: ____ 2. Residuos Especiales: ____ 3. Residuos Orgánicos: <u>X</u> 4. Residuos Domésticos: <u>X</u> 5. Residuos Peligrosos Agropecuarios: <u>X</u> 6. Residuos Voluminosos: ____			
<b>IMPACTOS Y PROBLEMAS AMBIENTALES (Marque con una X los impactos ambientales presentes)</b>		7. Focos de infección: a. Proliferación de insectos, vectores y roedores: <u>X</u> 8. Contaminación del agua: a. Acumulación de residuos en el cuerpo hídrico: ____ 9. Contaminación del suelo: a. Deterioro estético: <u>X</u> b. Deterioro Paisajístico: ____ 10. Contaminación del aire: a. Generación de malos olores: <u>X</u>			
<b>RESPONSABLE (Técnico y/o Operador de la empresa prestadora del Servicio Público de Aseo)</b>	Angélica Pasos Niño	<b>FIRMA (Representante de la Comunidad)</b>			
<b>OBSERVACIONES</b>	La disposición de los residuos sólidos generados por la comunidad se sigue realizando en este punto sin ningún control o adecuación locativa para este proceso.				

<b>REGISTRO FOTOGRÁFICO</b>	
<b>ANTES</b>	
<b>DURANTE</b>	
<b>DESPUÉS</b>	


CODIGO: DIES-FR-129
VERSION: 02
FECHA: 10 AGO 2022
DOCUMENTO CONTROLADO

**INFORME SEGUIMIENTO PUNTOS DE ACUMULACIÓN TEMPORAL EN ÁREA RURAL DEL MUNICIPIO DE FACATATIVÁ  
EMPRESA DE SERVICIO PÚBLICO DE ASEO: URBASER COLOMBIA S.A. E.S.P. PERÍODO DE SERVICIO: AGOSTO**



**REPÚBLICA DE COLOMBIA  
DEPARTAMENTO DE CUNDINAMARCA  
ALCALDÍA DE FACATATIVÁ**

<b>No. PUNTO</b>	14	<b>FECHA DE ATENCIÓN</b>	03 / 08 / 2022	<b>HORARIO DE ATENCIÓN</b>	10:10 a.m.
<b>VEREDA</b>	Cuatro Esquinas	<b>SECTOR / CENTRO POBLADO</b>		Tierra Morada	
<b>DIRECCIÓN</b>		<b>COORDENADAS</b>	4° 51' 49.53" N 74° 17' 33.55" W		
<b>CANTIDAD DE RESIDUOS RECOLECTADOS (Kilogramos Aproximados por Tipo de Recipiente)</b>			74 kilos		
<b>TIPO DE RESIDUOS (Marque con una X los residuos presentes)</b>		1. Residuos de Construcción y Demolición – RCD: ____ 2. Residuos Especiales: ____ 3. Residuos Orgánicos: <u>X</u> 4. Residuos Domésticos: <u>X</u> 5. Residuos Peligrosos Agropecuarios: <u>X</u> 6. Residuos Voluminosos: ____			
<b>IMPACTOS Y PROBLEMAS AMBIENTALES (Marque con una X los impactos ambientales presentes)</b>		7. Focos de infección: a. Proliferación de insectos, vectores y roedores: <u>X</u> 8. Contaminación del agua: a. Acumulación de residuos en el cuerpo hídrico: ____ 9. Contaminación del suelo: a. Deterioro estético: <u>X</u> b. Deterioro Paisajístico: <u>X</u> 10. Contaminación del aire: a. Generación de malos olores: <u>X</u>			
<b>RESPONSABLE (Técnico y/o Operador de la empresa prestadora del Servicio Público de Aseo)</b>	Angélica Pasos Niño	<b>FIRMA (Representante de la Comunidad)</b>			
<b>OBSERVACIONES</b>	La alta generación de residuos sólidos por parte de la comunidad de la vereda Tierra Morada sobrepasa la capacidad de carga de las canastillas dispuestas para la disposición de estos, lo que ocasiona foco de contaminación.				



CODIGO: DIES-FR-129
VERSION: 02
FECHA: 10 AGO 2022
DOCUMENTO CONTROLADO

**INFORME SEGUIMIENTO PUNTOS DE ACUMULACIÓN TEMPORAL EN ÁREA RURAL DEL MUNICIPIO DE FACATATIVÁ  
EMPRESA DE SERVICIO PÚBLICO DE ASEO: URBASER COLOMBIA S.A. E.S.P. PERÍODO DE SERVICIO: AGOSTO**



**REPÚBLICA DE COLOMBIA  
DEPARTAMENTO DE CUNDINAMARCA  
ALCALDÍA DE FACATATIVÁ**

<b>No. PUNTO</b>	15	<b>FECHA DE ATENCIÓN</b>	04 / 08 / 2022	<b>HORARIO DE ATENCIÓN</b>	8:14 a.m.
<b>VEREDA</b>	Arrayanes	<b>SECTOR / CENTRO POBLADO</b>			
<b>DIRECCIÓN</b>	Km 6 Vía El Rosal - Facatativá	<b>COORDENADAS</b>	4° 49' 41.49" N 74° 18' 34.83" W		
<b>CANTIDAD DE RESIDUOS RECOLECTADOS (Kilogramos Aproximados por Tipo de Recipiente)</b>		33 kilos			
<b>TIPO DE RESIDUOS (Marque con una X los residuos presentes)</b>		1. Residuos de Construcción y Demolición – RCD: ____ 2. Residuos Especiales: ____ 3. Residuos Orgánicos: ____ 4. Residuos Domésticos: <u> X </u> 5. Residuos Peligrosos Agropecuarios: ____ 6. Residuos Voluminosos: ____			
<b>IMPACTOS Y PROBLEMAS AMBIENTALES (Marque con una X los impactos ambientales presentes)</b>		7. Focos de infección: a. Proliferación de insectos, vectores y roedores: <u> X </u> 8. Contaminación del agua: a. Acumulación de residuos en el cuerpo hídrico: ____ 9. Contaminación del suelo: a. Deterioro estético: <u> X </u> b. Deterioro Paisajístico: <u> X </u> 10. Contaminación del aire: a. Generación de malos olores: ____			
<b>RESPONSABLE (Técnico y/o Operador de la empresa prestadora del Servicio Público de Aseo)</b>	Angélica Pasos Niño	<b>FIRMA (Representante de la Comunidad)</b>			
<b>OBSERVACIONES</b>	En este punto de disposición y recolección, los residuos se encuentran dispersos, se evidencia mucho desorden. Es un punto de alto riesgo para los operarios ya que se han encontrado elementos cortopunzantes.				

<b>REGISTRO FOTOGRÁFICO</b>	
<b>ANTES</b>	
<b>DURANTE</b>	
<b>DESPUÉS</b>	

**INFORME SEGUIMIENTO PUNTOS DE ACUMULACIÓN TEMPORAL EN ÁREA RURAL DEL MUNICIPIO DE FACATATIVÁ  
EMPRESA DE SERVICIO PÚBLICO DE ASEO: URBASER COLOMBIA S.A. E.S.P. PERÍODO DE SERVICIO: AGOSTO**



**REPÚBLICA DE COLOMBIA  
DEPARTAMENTO DE CUNDINAMARCA  
ALCALDÍA DE FACATATIVÁ**

<b>No. PUNTO</b>	16	<b>FECHA DE ATENCIÓN</b>	04 / 08 / 2022	<b>HORARIO DE ATENCIÓN</b>	8:22 a.m.
<b>VEREDA</b>	Vía El Rosal	<b>SECTOR / CENTRO POBLADO</b>		Cerca Postobón	
<b>DIRECCIÓN</b>	Km 8 Vía El Rosal - Facatativá	<b>COORDENADAS</b>	4° 50' 17.87" N 74° 17' 58.27" W		
<b>CANTIDAD DE RESIDUOS RECOLECTADOS (Kilogramos Aproximados por Tipo de Recipiente)</b>		81 kilos			
<b>TIPO DE RESIDUOS (Marque con una X los residuos presentes)</b>		1. Residuos de Construcción y Demolición – RCD: ____ 2. Residuos Especiales: ____ 3. Residuos Orgánicos: ____ 4. Residuos Domésticos: <u> X </u> 5. Residuos Peligrosos Agropecuarios: ____ 6. Residuos Voluminosos: ____			
<b>IMPACTOS Y PROBLEMAS AMBIENTALES (Marque con una X los impactos ambientales presentes)</b>		7. Focos de infección: a. Proliferación de insectos, vectores y roedores: <u> X </u> 8. Contaminación del agua: a. Acumulación de residuos en el cuerpo hídrico: ____ 9. Contaminación del suelo: a. Deterioro estético: <u> X </u> b. Deterioro Paisajístico <u> X </u> 10. Contaminación del aire: a. Generación de malos olores: <u> X </u>			
<b>RESPONSABLE (Técnico y/o Operador de la empresa prestadora del Servicio Público de Aseo)</b>	Angélica Pasos Niño	<b>FIRMA (Representante de la Comunidad)</b>			
<b>OBSERVACIONES</b>	La disposición final de residuos se realiza sobre la vía principal. Se evidencia gran cantidad de residuos generados por la industria. En el transcurso de los últimos meses se ha identificado este aumento en la generación de residuos.				

<b>REGISTRO FOTOGRÁFICO</b>	
<b>ANTES</b>	
<b>DURANTE</b>	
<b>DESPUÉS</b>	

CODIGO: DIES-FR-129
VERSION: 02
FECHA: 10 AGO 2022
DOCUMENTO CONTROLADO



**INFORME SEGUIMIENTO PUNTOS DE ACUMULACIÓN TEMPORAL EN ÁREA RURAL DEL MUNICIPIO DE FACATATIVÁ  
EMPRESA DE SERVICIO PÚBLICO DE ASEO: URBASER COLOMBIA S.A. E.S.P. PERÍODO DE SERVICIO: AGOSTO**



**REPÚBLICA DE COLOMBIA  
DEPARTAMENTO DE CUNDINAMARCA  
ALCALDÍA DE FACATATIVÁ**

<b>No. PUNTO</b>	17	<b>FECHA DE ATENCIÓN</b>	04 / 08 / 2022	<b>HORARIO DE ATENCIÓN</b>	8:59 a.m.
<b>VEREDA</b>	Vía Principal El Rosal	<b>SECTOR / CENTRO POBLADO</b>			
<b>DIRECCIÓN</b>		<b>COORDENADAS</b>	4° 50' 43.7" N 74° 18' 17.35" W		
<b>CANTIDAD DE RESIDUOS RECOLECTADOS (Kilogramos Aproximados por Tipo de Recipiente)</b>		85 kilos			
<b>TIPO DE RESIDUOS (Marque con una X los residuos presentes)</b>		1. Residuos de Construcción y Demolición – RCD: ____ 2. Residuos Especiales: ____ 3. Residuos Orgánicos: <u>X</u> 4. Residuos Domésticos: <u>X</u> 5. Residuos Peligrosos Agropecuarios: ____ 6. Residuos Voluminosos: ____			
<b>IMPACTOS Y PROBLEMAS AMBIENTALES (Marque con una X los impactos ambientales presentes)</b>		7. Focos de infección: a. Proliferación de insectos, vectores y roedores: <u>X</u> 8. Contaminación del agua: a. Acumulación de residuos en el cuerpo hídrico: ____ 9. Contaminación del suelo: a. Deterioro estético: <u>X</u> b. Deterioro Paisajístico: <u>X</u> 10. Contaminación del aire: a. Generación de malos olores: <u>X</u>			
<b>RESPONSABLE (Técnico y/o Operador de la empresa prestadora del Servicio Público de Aseo)</b>	Angélica Pasos Niño	<b>FIRMA (Representante de la Comunidad)</b>			
<b>OBSERVACIONES</b>	El punto de disposición final de residuos sólidos se realiza directamente sobre el suelo y cerca de vegetación y especies arbóreas.				



**INFORME SEGUIMIENTO PUNTOS DE ACUMULACIÓN TEMPORAL EN ÁREA RURAL DEL MUNICIPIO DE FACATATIVÁ  
EMPRESA DE SERVICIO PÚBLICO DE ASEO: URBASER COLOMBIA S.A. E.S.P. PERÍODO DE SERVICIO: AGOSTO**



**REPÚBLICA DE COLOMBIA  
DEPARTAMENTO DE CUNDINAMARCA  
ALCALDÍA DE FACATATIVÁ**

<b>No. PUNTO</b>	18	<b>FECHA DE ATENCIÓN</b>	04 / 08 / 2022	<b>HORARIO DE ATENCIÓN</b>	9:39 a.m.
<b>VEREDA</b>	Vía El Rosal	<b>SECTOR / CENTRO POBLADO</b>			
<b>DIRECCIÓN</b>	Vía Facatativá - El Rosal	<b>COORDENADAS</b>	4° 49' 51.55" N 74° 18' 24.76" W		
<b>CANTIDAD DE RESIDUOS RECOLECTADOS (Kilogramos Aproximados por Tipo de Recipiente)</b>		165 kilos			
<b>TIPO DE RESIDUOS (Marque con una X los residuos presentes)</b>		1. Residuos de Construcción y Demolición – RCD: ____ 2. Residuos Especiales: ____ 3. Residuos Orgánicos: <u>X</u> 4. Residuos Domésticos: <u>X</u> 5. Residuos Peligrosos Agropecuarios: ____ 6. Residuos Voluminosos: ____			
<b>IMPACTOS Y PROBLEMAS AMBIENTALES (Marque con una X los impactos ambientales presentes)</b>		7. Focos de infección: a. Proliferación de insectos, vectores y roedores: <u>X</u> 8. Contaminación del agua: a. Acumulación de residuos en el cuerpo hídrico: ____ 9. Contaminación del suelo: a. Deterioro estético: <u>X</u> b. Deterioro Paisajístico: <u>X</u> 10. Contaminación del aire: a. Generación de malos olores: <u>X</u>			
<b>RESPONSABLE (Técnico y/o Operador de la empresa prestadora del Servicio Público de Aseo)</b>	Angélica Pasos Niño	<b>FIRMA (Representante de la Comunidad)</b>			
<b>OBSERVACIONES</b>	No existe un punto estructurado para la disposición final de residuos sólidos. Este proceso se realiza directamente sobre el suelo, lo que genera deterioro estético de la zona.				

<b>REGISTRO FOTOGRÁFICO</b>	
<b>ANTES</b>	
<b>DURANTE</b>	
<b>DESPUÉS</b>	


CODIGO: DIES-FR-129
VERSION: 02
FECHA: 10 AGO 2022
DOCUMENTO CONTROLADO

**INFORME SEGUIMIENTO PUNTOS DE ACUMULACIÓN TEMPORAL EN ÁREA RURAL DEL MUNICIPIO DE FACATATIVÁ  
EMPRESA DE SERVICIO PÚBLICO DE ASEO: URBASER COLOMBIA S.A. E.S.P. PERÍODO DE SERVICIO: AGOSTO**



**REPÚBLICA DE COLOMBIA  
DEPARTAMENTO DE CUNDINAMARCA  
ALCALDÍA DE FACATATIVÁ**

<b>No. PUNTO</b>	19	<b>FECHA DE ATENCIÓN</b>	04 / 08 / 2022	<b>HORARIO DE ATENCIÓN</b>	9:47 a.m.
<b>VEREDA</b>	Vía El Rosal	<b>SECTOR / CENTRO POBLADO</b>			
<b>DIRECCIÓN</b>	Vía Facatativá - El Rosal	<b>COORDENADAS</b>	4° 49' 48.01" N 74° 18' 30.47" W		
<b>CANTIDAD DE RESIDUOS RECOLECTADOS (Kilogramos Aproximados por Tipo de Recipiente)</b>		144 kilos			
<b>TIPO DE RESIDUOS (Marque con una X los residuos presentes)</b>		1. Residuos de Construcción y Demolición – RCD: ____ 2. Residuos Especiales: ____ 3. Residuos Orgánicos: <u>X</u> 4. Residuos Domésticos: <u>X</u> 5. Residuos Peligrosos Agropecuarios: <u>X</u> 6. Residuos Voluminosos: ____			
<b>IMPACTOS Y PROBLEMAS AMBIENTALES (Marque con una X los impactos ambientales presentes)</b>		7. Focos de infección: a. Proliferación de insectos, vectores y roedores: ____ 8. Contaminación del agua: a. Acumulación de residuos en el cuerpo hídrico: ____ 9. Contaminación del suelo: a. Deterioro estético: <u>X</u> b. Deterioro Paisajístico: <u>X</u> 10. Contaminación del aire: a. Generación de malos olores: <u>X</u>			
<b>RESPONSABLE (Técnico y/o Operador de la empresa prestadora del Servicio Público de Aseo)</b>	Angélica Pasos Niño	<b>FIRMA (Representante de la Comunidad)</b>			
<b>OBSERVACIONES</b>	En este punto la disposición de los residuos es más organizada, todo se encuentra en bolsas. La comunidad genera alta cantidad de residuos los cuales disponen sobre la vía principal.				



**INFORME SEGUIMIENTO PUNTOS DE ACUMULACIÓN TEMPORAL EN ÁREA RURAL DEL MUNICIPIO DE FACATATIVÁ  
EMPRESA DE SERVICIO PÚBLICO DE ASEO: URBASER COLOMBIA S.A. E.S.P. PERÍODO DE SERVICIO: AGOSTO**



**REPÚBLICA DE COLOMBIA  
DEPARTAMENTO DE CUNDINAMARCA  
ALCALDÍA DE FACATATIVÁ**

<b>No. PUNTO</b>	20	<b>FECHA DE ATENCIÓN</b>	04 / 08 / 2022	<b>HORARIO DE ATENCIÓN</b>	9:54 a.m.
<b>VEREDA</b>	Vía El Rosal	<b>SECTOR / CENTRO POBLADO</b>			
<b>DIRECCIÓN</b>	Vía Facatativá - El Rosal	<b>COORDENADAS</b>	4° 49' 30.97" N 74° 18' 40.0" W		
<b>CANTIDAD DE RESIDUOS RECOLECTADOS (Kilogramos Aproximados por Tipo de Recipiente)</b>		96 kilos			
<b>TIPO DE RESIDUOS (Marque con una X los residuos presentes)</b>		1. Residuos de Construcción y Demolición – RCD: ____ 2. Residuos Especiales: ____ 3. Residuos Orgánicos: <u>X</u> 4. Residuos Domésticos: <u>X</u> 5. Residuos Peligrosos Agropecuarios: <u>X</u> 6. Residuos Voluminosos: ____			
<b>IMPACTOS Y PROBLEMAS AMBIENTALES (Marque con una X los impactos ambientales presentes)</b>		7. Focos de infección: a. Proliferación de insectos, vectores y roedores: <u>X</u> 8. Contaminación del agua: a. Acumulación de residuos en el cuerpo hídrico: ____ 9. Contaminación del suelo: a. Deterioro estético: ____ b. Deterioro Paisajístico: <u>X</u> 10. Contaminación del aire: a. Generación de malos olores: <u>X</u>			
<b>RESPONSABLE (Técnico y/o Operador de la empresa prestadora del Servicio Público de Aseo)</b>	Angélica Pasos Niño	<b>FIRMA (Representante de la Comunidad)</b>			
<b>OBSERVACIONES</b>	Los habitantes del sector no cuentan con un lugar adecuado para disponer de sus residuos generados. Realizan este proceso sobre la vía principal.				

<b>REGISTRO FOTOGRÁFICO</b>	
<b>ANTES</b>	
<b>DURANTE</b>	
<b>DESPUÉS</b>	

**INFORME SEGUIMIENTO PUNTOS DE ACUMULACIÓN TEMPORAL EN ÁREA RURAL DEL MUNICIPIO DE FACATATIVÁ  
EMPRESA DE SERVICIO PÚBLICO DE ASEO: URBASER COLOMBIA S.A. E.S.P. PERÍODO DE SERVICIO: AGOSTO**



**REPÚBLICA DE COLOMBIA  
DEPARTAMENTO DE CUNDINAMARCA  
ALCALDÍA DE FACATATIVÁ**

<b>No. PUNTO</b>	21	<b>FECHA DE ATENCIÓN</b>	05 / 08 / 2022	<b>HORARIO DE ATENCIÓN</b>	7:08 a.m.
<b>VEREDA</b>	Santa Marta	<b>SECTOR / CENTRO POBLADO</b>		Santa Marta	
<b>DIRECCIÓN</b>	Km 3 Vía Cárcel de la Policía	<b>COORDENADAS</b>	4° 47' 47.05" N 74° 19' 38.7" W		
<b>CANTIDAD DE RESIDUOS RECOLECTADOS (Kilogramos Aproximados por Tipo de Recipiente)</b>		112 kilos			
<b>TIPO DE RESIDUOS (Marque con una X los residuos presentes)</b>		1. Residuos de Construcción y Demolición – RCD: ____ 2. Residuos Especiales: ____ 3. Residuos Orgánicos: <u>X</u> 4. Residuos Domésticos: <u>X</u> 5. Residuos Peligrosos Agropecuarios: ____ 6. Residuos Voluminosos: ____			
<b>IMPACTOS Y PROBLEMAS AMBIENTALES (Marque con una X los impactos ambientales presentes)</b>		7. Focos de infección: a. Proliferación de insectos, vectores y roedores: <u>X</u> 8. Contaminación del agua: a. Acumulación de residuos en el cuerpo hídrico: ____ 9. Contaminación del suelo: a. Deterioro estético: <u>X</u> b. Deterioro Paisajístico: <u>X</u> 10. Contaminación del aire: a. Generación de malos olores: <u>X</u>			
<b>RESPONSABLE (Técnico y/o Operador de la empresa prestadora del Servicio Público de Aseo)</b>	Angélica Pasos Niño	<b>FIRMA (Representante de la Comunidad)</b>			
<b>OBSERVACIONES</b>	En la Vereda Santa Marta se evidencia una inadecuada disposición de los residuos generados por parte de la comunidad aledaña. Además, no se cuenta con un punto de disposición final, sino que se dejan directamente sobre la vía.				

<b>REGISTRO FOTOGRÁFICO</b>	
<b>ANTES</b>	
<b>DURANTE</b>	
<b>DESPUÉS</b>	

**INFORME SEGUIMIENTO PUNTOS DE ACUMULACIÓN TEMPORAL EN ÁREA RURAL DEL MUNICIPIO DE FACATATIVÁ  
EMPRESA DE SERVICIO PÚBLICO DE ASEO: URBASER COLOMBIA S.A. E.S.P. PERÍODO DE SERVICIO: AGOSTO**



**REPÚBLICA DE COLOMBIA  
DEPARTAMENTO DE CUNDINAMARCA  
ALCALDÍA DE FACATATIVÁ**

<b>No. PUNTO</b>	22	<b>FECHA DE ATENCIÓN</b>	05 / 08 / 2022	<b>HORARIO DE ATENCIÓN</b>	7:39 a.m.
<b>VEREDA</b>	Santa Marta	<b>SECTOR / CENTRO POBLADO</b>		Sector La Esperanza	
<b>DIRECCIÓN</b>	Manzana 1 Casa 2	<b>COORDENADAS</b>	4° 47' 44.37" N 74° 19' 23.07" W		
<b>CANTIDAD DE RESIDUOS RECOLECTADOS (Kilogramos Aproximados por Tipo de Recipiente)</b>		120 kilos			
<b>TIPO DE RESIDUOS (Marque con una X los residuos presentes)</b>		1. Residuos de Construcción y Demolición – RCD: ____ 2. Residuos Especiales: ____ 3. Residuos Orgánicos: <u>X</u> 4. Residuos Domésticos: <u>X</u> 5. Residuos Peligrosos Agropecuarios: ____ 6. Residuos Voluminosos: <u>X</u>			
<b>IMPACTOS Y PROBLEMAS AMBIENTALES (Marque con una X los impactos ambientales presentes)</b>		7. Focos de infección: a. Proliferación de insectos, vectores y roedores: <u>X</u> 8. Contaminación del agua: a. Acumulación de residuos en el cuerpo hídrico: ____ 9. Contaminación del suelo: a. Deterioro estético: <u>X</u> b. Deterioro Paisajístico: <u>X</u> 10. Contaminación del aire: a. Generación de malos olores: <u>X</u>			
<b>RESPONSABLE (Técnico y/o Operador de la empresa prestadora del Servicio Público de Aseo)</b>	Angélica Pasos Niño	<b>FIRMA (Representante de la Comunidad)</b>			
<b>OBSERVACIONES</b>	Los residuos sólidos son dispuestos cerca de las viviendas de los mismos habitantes de la vereda. Este sector se caracteriza porque en cada esquina hay puntos de acumulación de residuos de todo tipo.				



**INFORME SEGUIMIENTO PUNTOS DE ACUMULACIÓN TEMPORAL EN ÁREA RURAL DEL MUNICIPIO DE FACATATIVÁ  
EMPRESA DE SERVICIO PÚBLICO DE ASEO: URBASER COLOMBIA S.A. E.S.P. PERÍODO DE SERVICIO: AGOSTO**



**REPÚBLICA DE COLOMBIA  
DEPARTAMENTO DE CUNDINAMARCA  
ALCALDÍA DE FACATATIVÁ**

<b>No. PUNTO</b>	23	<b>FECHA DE ATENCIÓN</b>	05 / 08 / 2022	<b>HORARIO DE ATENCIÓN</b>	8:23 a.m.
<b>VEREDA</b>	Prado	<b>SECTOR / CENTRO POBLADO</b>		Prado	
<b>DIRECCIÓN</b>	Frente a la Finca San Ignacio	<b>COORDENADAS</b>	4° 48' 21.13" N 74° 19' 12.39" W		
<b>CANTIDAD DE RESIDUOS RECOLECTADOS (Kilogramos Aproximados por Tipo de Recipiente)</b>		63 kilos			
<b>TIPO DE RESIDUOS (Marque con una X los residuos presentes)</b>		1. Residuos de Construcción y Demolición – RCD: ____ 2. Residuos Especiales: ____ 3. Residuos Orgánicos: <u>X</u> 4. Residuos Domésticos: <u>X</u> 5. Residuos Peligrosos Agropecuarios: ____ 6. Residuos Voluminosos: ____			
<b>IMPACTOS Y PROBLEMAS AMBIENTALES (Marque con una X los impactos ambientales presentes)</b>		7. Focos de infección: a. Proliferación de insectos, vectores y roedores: ____ 8. Contaminación del agua: a. Acumulación de residuos en el cuerpo hídrico: ____ 9. Contaminación del suelo: a. Deterioro estético: <u>X</u> b. Deterioro Paisajístico: <u>X</u> 10. Contaminación del aire: a. Generación de malos olores: <u>X</u>			
<b>RESPONSABLE (Técnico y/o Operador de la empresa prestadora del Servicio Público de Aseo)</b>	Angélica Pasos Niño	<b>FIRMA (Representante de la Comunidad)</b>			
<b>OBSERVACIONES</b>	Es evidente que la disposición de residuos se realiza cerca de un cultivo y algunas bolsas se penden de las cercas. La generación de residuos no es tan alta debido a la labor de aprovechamiento por parte de los recuperadores.				

<b>REGISTRO FOTOGRÁFICO</b>	
<b>ANTES</b>	
<b>DURANTE</b>	
<b>DESPUÉS</b>	

CODIGO: DIES-FR-129
VERSION: 02
FECHA: 10 AGO 2022
DOCUMENTO CONTROLADO

**INFORME SEGUIMIENTO PUNTOS DE ACUMULACIÓN TEMPORAL EN ÁREA RURAL DEL MUNICIPIO DE FACATATIVÁ  
EMPRESA DE SERVICIO PÚBLICO DE ASEO: URBASER COLOMBIA S.A. E.S.P. PERÍODO DE SERVICIO: AGOSTO**



**REPÚBLICA DE COLOMBIA  
DEPARTAMENTO DE CUNDINAMARCA  
ALCALDÍA DE FACATATIVÁ**

<b>No. PUNTO</b>	24	<b>FECHA DE ATENCIÓN</b>	05 / 08 / 2022	<b>HORARIO DE ATENCIÓN</b>	8:25 a.m.
<b>VEREDA</b>	Prado	<b>SECTOR / CENTRO POBLADO</b>		Sector El Progreso	
<b>DIRECCIÓN</b>		<b>COORDENADAS</b>	4° 48' 22.28" N 74° 19' 12.2" W		
<b>CANTIDAD DE RESIDUOS RECOLECTADOS (Kilogramos Aproximados por Tipo de Recipiente)</b>		48 kilos			
<b>TIPO DE RESIDUOS (Marque con una X los residuos presentes)</b>		1. Residuos de Construcción y Demolición – RCD: ____ 2. Residuos Especiales: ____ 3. Residuos Orgánicos: <u>X</u> 4. Residuos Domésticos: <u>X</u> 5. Residuos Peligrosos Agropecuarios: ____ 6. Residuos Voluminosos: <u>X</u>			
<b>IMPACTOS Y PROBLEMAS AMBIENTALES (Marque con una X los impactos ambientales presentes)</b>		7. Focos de infección: a. Proliferación de insectos, vectores y roedores: ____ 8. Contaminación del agua: a. Acumulación de residuos en el cuerpo hídrico: ____ 9. Contaminación del suelo: a. Deterioro estético: <u>X</u> b. Deterioro Paisajístico: <u>X</u> 10. Contaminación del aire: a. Generación de malos olores: <u>X</u>			
<b>RESPONSABLE (Técnico y/o Operador de la empresa prestadora del Servicio Público de Aseo)</b>	Angélica Pasos Niño	<b>FIRMA (Representante de la Comunidad)</b>			
<b>OBSERVACIONES</b>	En este centro poblado, la generación de residuos es alta. Se evidencian residuos ordinarios, aprovechables, voluminosos. Estos últimos requieren un servicio especial.				

<b>REGISTRO FOTOGRÁFICO</b>	
<b>ANTES</b>	
<b>DURANTE</b>	
<b>DESPUÉS</b>	

CODIGO: DIES-FR-129
VERSION: 02
FECHA: 10 AGO 2022
DOCUMENTO CONTROLADO



**INFORME SEGUIMIENTO PUNTOS DE ACUMULACIÓN TEMPORAL EN ÁREA RURAL DEL MUNICIPIO DE FACATATIVÁ  
EMPRESA DE SERVICIO PÚBLICO DE ASEO: URBASER COLOMBIA S.A. E.S.P. PERÍODO DE SERVICIO: AGOSTO**



**REPÚBLICA DE COLOMBIA  
DEPARTAMENTO DE CUNDINAMARCA  
ALCALDÍA DE FACATATIVÁ**

<b>No. PUNTO</b>	25	<b>FECHA DE ATENCIÓN</b>	05 / 08 / 2022	<b>HORARIO DE ATENCIÓN</b>	8:29 a.m.
<b>VEREDA</b>	Prado	<b>SECTOR / CENTRO POBLADO</b>		Prado	
<b>DIRECCIÓN</b>	Negocio El Fogón	<b>COORDENADAS</b>	4° 48' 23.34" N 74° 19' 11.61" W		
<b>CANTIDAD DE RESIDUOS RECOLECTADOS (Kilogramos Aproximados por Tipo de Recipiente)</b>		42 kilos			
<b>TIPO DE RESIDUOS (Marque con una X los residuos presentes)</b>		1. Residuos de Construcción y Demolición – RCD: ____ 2. Residuos Especiales: ____ 3. Residuos Orgánicos: <u>X</u> 4. Residuos Domésticos: <u>X</u> 5. Residuos Peligrosos Agropecuarios: ____ 6. Residuos Voluminosos: ____			
<b>IMPACTOS Y PROBLEMAS AMBIENTALES (Marque con una X los impactos ambientales presentes)</b>		7. Focos de infección: a. Proliferación de insectos, vectores y roedores: <u>X</u> 8. Contaminación del agua: a. Acumulación de residuos en el cuerpo hídrico: ____ 9. Contaminación del suelo: a. Deterioro estético: <u>X</u> b. Deterioro Paisajístico: <u>X</u> 10. Contaminación del aire: a. Generación de malos olores: ____			
<b>RESPONSABLE (Técnico y/o Operador de la empresa prestadora del Servicio Público de Aseo)</b>	Angélica Pasos Niño	<b>FIRMA (Representante de la Comunidad)</b>			
<b>OBSERVACIONES</b>	Los habitantes del sector generan poca cantidad de residuos. Al realizarse la disposición de estos cerca de una zona verde, se presenta afectación edáfica.				

<b>REGISTRO FOTOGRÁFICO</b>	
<b>ANTES</b>	
<b>DURANTE</b>	
<b>DESPUÉS</b>	




CODIGO: DIES-FR-129
VERSION: 02
FECHA: 10 AGO 2022
DOCUMENTO CONTROLADO

**INFORME SEGUIMIENTO PUNTOS DE ACUMULACIÓN TEMPORAL EN ÁREA RURAL DEL MUNICIPIO DE FACATATIVÁ  
EMPRESA DE SERVICIO PÚBLICO DE ASEO: URBASER COLOMBIA S.A. E.S.P. PERÍODO DE SERVICIO: AGOSTO**



**REPÚBLICA DE COLOMBIA  
DEPARTAMENTO DE CUNDINAMARCA  
ALCALDÍA DE FACATATIVÁ**

<b>No. PUNTO</b>	26	<b>FECHA DE ATENCIÓN</b>	05 / 08 / 2022	<b>HORARIO DE ATENCIÓN</b>	8:32 a.m.
<b>VEREDA</b>	Prado	<b>SECTOR / CENTRO POBLADO</b>		Sector San Isidro	
<b>DIRECCIÓN</b>	Especie Arbórea	<b>COORDENADAS</b>	4° 48' 29.8" N 74° 19' 8.76" W		
<b>CANTIDAD DE RESIDUOS RECOLECTADOS (Kilogramos Aproximados por Tipo de Recipiente)</b>		70 kilos			
<b>TIPO DE RESIDUOS (Marque con una X los residuos presentes)</b>		1. Residuos de Construcción y Demolición – RCD: ____ 2. Residuos Especiales: ____ 3. Residuos Orgánicos: <u>X</u> 4. Residuos Domésticos: <u>X</u> 5. Residuos Peligrosos Agropecuarios: ____ 6. Residuos Voluminosos: ____			
<b>IMPACTOS Y PROBLEMAS AMBIENTALES (Marque con una X los impactos ambientales presentes)</b>		7. Focos de infección: a. Proliferación de insectos, vectores y roedores: ____ 8. Contaminación del agua: a. Acumulación de residuos en el cuerpo hídrico: ____ 9. Contaminación del suelo: a. Deterioro estético: <u>X</u> b. Deterioro Paisajístico: <u>X</u> 10. Contaminación del aire: a. Generación de malos olores: ____			
<b>RESPONSABLE (Técnico y/o Operador de la empresa prestadora del Servicio Público de Aseo)</b>	Angélica Pasos Niño	<b>FIRMA (Representante de la Comunidad)</b>			
<b>OBSERVACIONES</b>	La acumulación de residuos causa deterioro del paisaje por lo que afecta la biodiversidad cercana. Los residuos dispuestos se hacen cerca del árbol, afectando el suelo.				

<b>REGISTRO FOTOGRÁFICO</b>	
<b>ANTES</b>	
<b>DURANTE</b>	
<b>DESPUÉS</b>	

**INFORME SEGUIMIENTO PUNTOS DE ACUMULACIÓN TEMPORAL EN ÁREA RURAL DEL MUNICIPIO DE FACATATIVÁ  
EMPRESA DE SERVICIO PÚBLICO DE ASEO: URBASER COLOMBIA S.A. E.S.P. PERÍODO DE SERVICIO: AGOSTO**



**REPÚBLICA DE COLOMBIA  
DEPARTAMENTO DE CUNDINAMARCA  
ALCALDÍA DE FACATATIVÁ**

<b>No. PUNTO</b>	27	<b>FECHA DE ATENCIÓN</b>	05 / 08 / 2022	<b>HORARIO DE ATENCIÓN</b>	8.43 a.m.
<b>VEREDA</b>	Vía Principal El Rosal	<b>SECTOR / CENTRO POBLADO</b>			
<b>DIRECCIÓN</b>		<b>COORDENADAS</b>	4° 48' 36.07" N 74° 19' 22.7" W		
<b>CANTIDAD DE RESIDUOS RECOLECTADOS (Kilogramos Aproximados por Tipo de Recipiente)</b>		96 kilos			
<b>TIPO DE RESIDUOS (Marque con una X los residuos presentes)</b>		1. Residuos de Construcción y Demolición – RCD: ____ 2. Residuos Especiales: ____ 3. Residuos Orgánicos: <u>X</u> 4. Residuos Domésticos: <u>X</u> 5. Residuos Peligrosos Agropecuarios: ____ 6. Residuos Voluminosos: ____			
<b>IMPACTOS Y PROBLEMAS AMBIENTALES (Marque con una X los impactos ambientales presentes)</b>		7. Focos de infección: a. Proliferación de insectos, vectores y roedores: <u>X</u> 8. Contaminación del agua: a. Acumulación de residuos en el cuerpo hídrico: ____ 9. Contaminación del suelo: a. Deterioro estético: <u>X</u> b. Deterioro Paisajístico: <u>X</u> 10. Contaminación del aire: a. Generación de malos olores: <u>X</u>			
<b>RESPONSABLE (Técnico y/o Operador de la empresa prestadora del Servicio Público de Aseo)</b>	Angélica Pasos Niño	<b>FIRMA (Representante de la Comunidad)</b>			
<b>OBSERVACIONES</b>	Los residuos generados provienen de la zona residencial y comercial cercana. La capacidad de carga de la canastilla no es suficiente para la cantidad de residuos generados.				

<b>REGISTRO FOTOGRÁFICO</b>	
<b>ANTES</b>	
<b>DURANTE</b>	
<b>DESPUÉS</b>	

**INFORME SEGUIMIENTO PUNTOS DE ACUMULACIÓN TEMPORAL EN ÁREA RURAL DEL MUNICIPIO DE FACATATIVÁ  
EMPRESA DE SERVICIO PÚBLICO DE ASEO: URBASER COLOMBIA S.A. E.S.P. PERÍODO DE SERVICIO: AGOSTO**



**REPÚBLICA DE COLOMBIA**  
**DEPARTAMENTO DE CUNDINAMARCA**  
**ALCALDÍA DE FACATATIVÁ**

<b>No. PUNTO</b>	28	<b>FECHA DE ATENCIÓN</b>	06 / 08 / 2022	<b>HORARIO DE ATENCIÓN</b>	7:00 a.m.
<b>VEREDA</b>	Tierra Grata Alta	<b>SECTOR / CENTRO POBLADO</b>		Caserío Vereda Tierra Alta	
<b>DIRECCIÓN</b>	VP6C+55	<b>COORDENADAS</b>	4° 51' 33.42" N 74° 16' 47.71" W		
<b>CANTIDAD DE RESIDUOS RECOLECTADOS (Kilogramos Aproximados por Tipo de Recipiente)</b>		135 kilos			
<b>TIPO DE RESIDUOS (Marque con una X los residuos presentes)</b>		1. Residuos de Construcción y Demolición – RCD: ____ 2. Residuos Especiales: ____ 3. Residuos Orgánicos: <u>X</u> 4. Residuos Domésticos: <u>X</u> 5. Residuos Peligrosos Agropecuarios: ____ 6. Residuos Voluminosos: <u>X</u>			
<b>IMPACTOS Y PROBLEMAS AMBIENTALES (Marque con una X los impactos ambientales presentes)</b>		7. Focos de infección: a. Proliferación de insectos, vectores y roedores: <u>X</u> 8. Contaminación del agua: a. Acumulación de residuos en el cuerpo hídrico: ____ 9. Contaminación del suelo: a. Deterioro estético: <u>X</u> b. Deterioro Paisajístico: <u>X</u> 10. Contaminación del aire: a. Generación de malos olores: <u>X</u>			
<b>RESPONSABLE (Técnico y/o Operador de la empresa prestadora del Servicio Público de Aseo)</b>	Angélica Pasos Niño	<b>FIRMA (Representante de la Comunidad)</b>			
<b>OBSERVACIONES</b>	El método de recolección de estos residuos genera un riesgo muy alto para los colaboradores, ya que deben ingresar a la canastilla. Hay presencia de todo tipo de residuos, de vectores, de lixiviado. Es un foco de infección muy evidente.				

<b>REGISTRO FOTOGRÁFICO</b>	
<b>ANTES</b>	
<b>DURANTE</b>	
<b>DESPUÉS</b>	

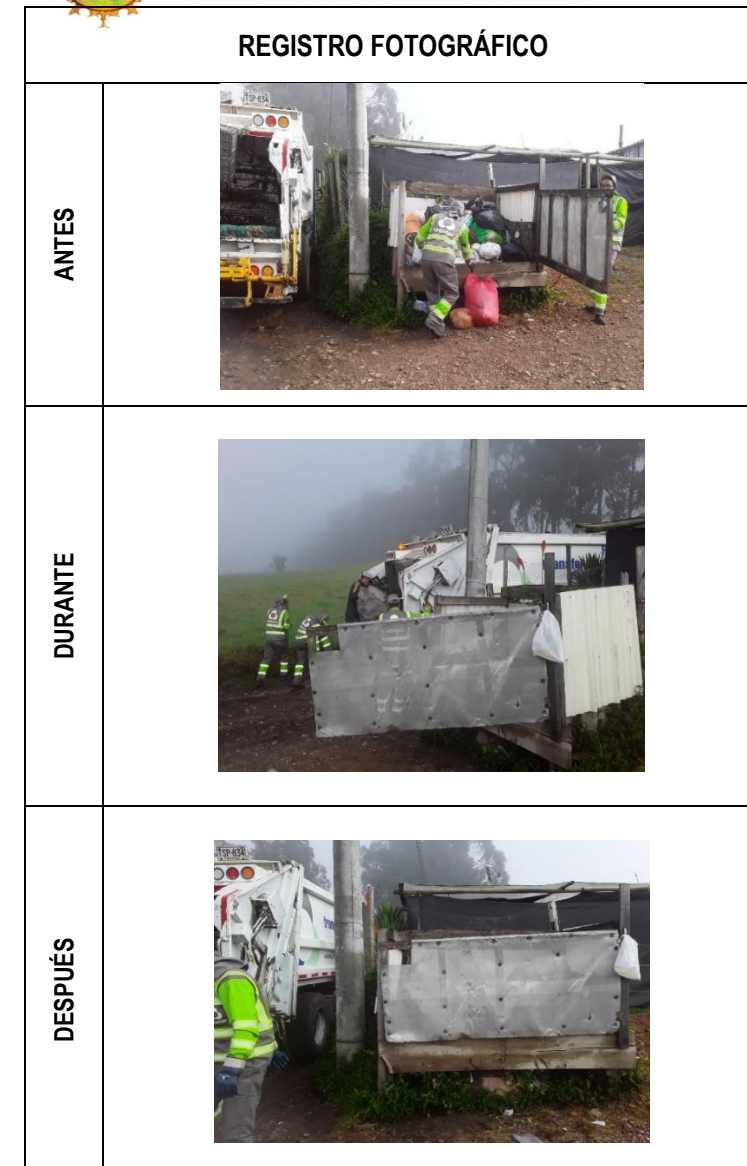
CODIGO: DIES-FR-129
VERSION: 02
FECHA: 10 AGO 2022
DOCUMENTO CONTROLADO

**INFORME SEGUIMIENTO PUNTOS DE ACUMULACIÓN TEMPORAL EN ÁREA RURAL DEL MUNICIPIO DE FACATATIVÁ  
EMPRESA DE SERVICIO PÚBLICO DE ASEO: URBASER COLOMBIA S.A. E.S.P. PERÍODO DE SERVICIO: AGOSTO**



**REPÚBLICA DE COLOMBIA  
DEPARTAMENTO DE CUNDINAMARCA  
ALCALDÍA DE FACATATIVÁ**

<b>No. PUNTO</b>	29	<b>FECHA DE ATENCIÓN</b>	06 / 08 / 2022	<b>HORARIO DE ATENCIÓN</b>	7:13 a.m.
<b>VEREDA</b>	Tierra Grata Alta	<b>SECTOR / CENTRO POBLADO</b>		Caserío Vereda Tierra Alta	
<b>DIRECCIÓN</b>		<b>COORDENADAS</b>	4° 51' 37.7" N 74° 16' 46.76" W		
<b>CANTIDAD DE RESIDUOS RECOLECTADOS (Kilogramos Aproximados por Tipo de Recipiente)</b>			78 kilos		
<b>TIPO DE RESIDUOS (Marque con una X los residuos presentes)</b>		1. Residuos de Construcción y Demolición – RCD: ____ 2. Residuos Especiales: ____ 3. Residuos Orgánicos: <u>X</u> 4. Residuos Domésticos: <u>X</u> 5. Residuos Peligrosos Agropecuarios: ____ 6. Residuos Voluminosos: ____			
<b>IMPACTOS Y PROBLEMAS AMBIENTALES (Marque con una X los impactos ambientales presentes)</b>		7. Focos de infección: a. Proliferación de insectos, vectores y roedores: ____ 8. Contaminación del agua: a. Acumulación de residuos en el cuerpo hídrico: ____ 9. Contaminación del suelo: a. Deterioro estético: <u>X</u> b. Deterioro Paisajístico: <u>X</u> 10. Contaminación del aire: a. Generación de malos olores: ____			
<b>RESPONSABLE (Técnico y/o Operador de la empresa prestadora del Servicio Público de Aseo)</b>		Angélica Pasos Niño	<b>FIRMA (Representante de la Comunidad)</b>		
<b>OBSERVACIONES</b>		La disposición de residuos en esta canastilla facilita la labor de los operarios. Se evidencia material con capacidad de aprovechamiento.			



Cra. 3 No. 5-68 / PBX: (57+1) 843 9101  
www.facatativa-cundinamarca.gov.co  
Código Postal: 253051



CODIGO: DIES-FR-129
VERSION: 02
FECHA: 10 AGO 2022
DOCUMENTO CONTROLADO

**INFORME SEGUIMIENTO PUNTOS DE ACUMULACIÓN TEMPORAL EN ÁREA RURAL DEL MUNICIPIO DE FACATATIVÁ  
EMPRESA DE SERVICIO PÚBLICO DE ASEO: URBASER COLOMBIA S.A. E.S.P. PERÍODO DE SERVICIO: AGOSTO**



**REPÚBLICA DE COLOMBIA  
DEPARTAMENTO DE CUNDINAMARCA  
ALCALDÍA DE FACATATIVÁ**

<b>No. PUNTO</b>	30	<b>FECHA DE ATENCIÓN</b>	06 / 08 / 2022	<b>HORARIO DE ATENCIÓN</b>	8:03 a.m.
<b>VEREDA</b>	Cuatro Esquinas	<b>SECTOR / CENTRO POBLADO</b>		Alto del Vino	
<b>DIRECCIÓN</b>		<b>COORDENADAS</b>	4° 52' 22.4" N 74° 17' 32.64" W		
<b>CANTIDAD DE RESIDUOS RECOLECTADOS (Kilogramos Aproximados por Tipo de Recipiente)</b>		84 kilos			
<b>TIPO DE RESIDUOS (Marque con una X los residuos presentes)</b>		1. Residuos de Construcción y Demolición – RCD: ____ 2. Residuos Especiales: ____ 3. Residuos Orgánicos: <u> X </u> 4. Residuos Domésticos: <u> X </u> 5. Residuos Peligrosos Agropecuarios: ____ 6. Residuos Voluminosos: ____			
<b>IMPACTOS Y PROBLEMAS AMBIENTALES (Marque con una X los impactos ambientales presentes)</b>		7. Focos de infección: a. Proliferación de insectos, vectores y roedores: ____ 8. Contaminación del agua: a. Acumulación de residuos en el cuerpo hídrico: ____ 9. Contaminación del suelo: a. Deterioro estético: <u> X </u> b. Deterioro Paisajístico: <u> X </u> 10. Contaminación del aire: a. Generación de malos olores: ____			
<b>RESPONSABLE (Técnico y/o Operador de la empresa prestadora del Servicio Público de Aseo)</b>	Angélica Pasos Niño	<b>FIRMA (Representante de la Comunidad)</b>			
<b>OBSERVACIONES</b>	Este punto de recolección se caracteriza por la gran cantidad de residuos orgánicos, debido a la alta actividad deportiva en la zona. Además, se evidencian residuos con capacidad de aprovechamiento.				

<b>REGISTRO FOTOGRÁFICO</b>	
<b>ANTES</b>	
<b>DURANTE</b>	
<b>DESPUÉS</b>	

**INFORME SEGUIMIENTO PUNTOS DE ACUMULACIÓN TEMPORAL EN ÁREA RURAL DEL MUNICIPIO DE FACATATIVÁ  
EMPRESA DE SERVICIO PÚBLICO DE ASEO: URBASER COLOMBIA S.A. E.S.P. PERÍODO DE SERVICIO: AGOSTO**



**REPÚBLICA DE COLOMBIA  
DEPARTAMENTO DE CUNDINAMARCA  
ALCALDÍA DE FACATATIVÁ**

<b>No. PUNTO</b>	31	<b>FECHA DE ATENCIÓN</b>	06 / 08 / 2022	<b>HORARIO DE ATENCIÓN</b>	8:29 a.m.
<b>VEREDA</b>	Tierra Morada	<b>SECTOR / CENTRO POBLADO</b>			
<b>DIRECCIÓN</b>	Km 23 Vía Facatativá - La Vega	<b>COORDENADAS</b>	4° 51' 22.38" N 74° 17' 7.1" W		
<b>CANTIDAD DE RESIDUOS RECOLECTADOS (Kilogramos Aproximados por Tipo de Recipiente)</b>		112 kilos			
<b>TIPO DE RESIDUOS (Marque con una X los residuos presentes)</b>		1. Residuos de Construcción y Demolición – RCD: ____ 2. Residuos Especiales: ____ 3. Residuos Orgánicos: <u>X</u> 4. Residuos Domésticos: <u>X</u> 5. Residuos Peligrosos Agropecuarios: <u>X</u> 6. Residuos Voluminosos: ____			
<b>IMPACTOS Y PROBLEMAS AMBIENTALES (Marque con una X los impactos ambientales presentes)</b>		7. Focos de infección: a. Proliferación de insectos, vectores y roedores: <u>X</u> 8. Contaminación del agua: a. Acumulación de residuos en el cuerpo hídrico: ____ 9. Contaminación del suelo: a. Deterioro estético: <u>X</u> b. Deterioro Paisajístico: <u>X</u> 10. Contaminación del aire: a. Generación de malos olores: <u>X</u>			
<b>RESPONSABLE (Técnico y/o Operador de la empresa prestadora del Servicio Público de Aseo)</b>	Angélica Pasos Niño	<b>FIRMA (Representante de la Comunidad)</b>			
<b>OBSERVACIONES</b>	La alta densidad poblacional presente genera gran cantidad de residuos, que al disponerse directamente sobre el suelo trae afectación sobre el mismo. Se ha evidenciado que la cantidad y tipo de residuos generados varían.				

<b>REGISTRO FOTOGRÁFICO</b>	
<b>ANTES</b>	
<b>DURANTE</b>	
<b>DESPUÉS</b>	

CODIGO: DIES-FR-129
VERSION: 02
FECHA: 10 AGO 2022
DOCUMENTO CONTROLADO

**INFORME SEGUIMIENTO PUNTOS DE ACUMULACIÓN TEMPORAL EN ÁREA RURAL DEL MUNICIPIO DE FACATATIVÁ  
EMPRESA DE SERVICIO PÚBLICO DE ASEO: URBASER COLOMBIA S.A. E.S.P. PERÍODO DE SERVICIO: AGOSTO**



**REPÚBLICA DE COLOMBIA**  
**DEPARTAMENTO DE CUNDINAMARCA**  
**ALCALDÍA DE FACATATIVÁ**

<b>No. PUNTO</b>	32	<b>FECHA DE ATENCIÓN</b>	06 / 08 / 2022	<b>HORARIO DE ATENCIÓN</b>	8:35 a.m.
<b>VEREDA</b>	Tierra Morada	<b>SECTOR / CENTRO POBLADO</b>			
<b>DIRECCIÓN</b>	Km 22 Vía Facatativá - La Vega	<b>COORDENADAS</b>	4° 51' 18.08" N 74° 16' 59.09" W		
<b>CANTIDAD DE RESIDUOS RECOLECTADOS (Kilogramos Aproximados por Tipo de Recipiente)</b>		204 kilos			
<b>TIPO DE RESIDUOS (Marque con una X los residuos presentes)</b>		1. Residuos de Construcción y Demolición – RCD: ____ 2. Residuos Especiales: ____ 3. Residuos Orgánicos: <u>X</u> 4. Residuos Domésticos: <u>X</u> 5. Residuos Peligrosos Agropecuarios: ____ 6. Residuos Voluminosos: ____			
<b>IMPACTOS Y PROBLEMAS AMBIENTALES (Marque con una X los impactos ambientales presentes)</b>		7. Focos de infección: a. Proliferación de insectos, vectores y roedores: <u>X</u> 8. Contaminación del agua: a. Acumulación de residuos en el cuerpo hídrico: ____ 9. Contaminación del suelo: a. Deterioro estético: <u>X</u> b. Deterioro Paisajístico: <u>X</u> 10. Contaminación del aire: a. Generación de malos olores: ____			
<b>RESPONSABLE (Técnico y/o Operador de la empresa prestadora del Servicio Público de Aseo)</b>	Angélica Pasos Niño	<b>FIRMA (Representante de la Comunidad)</b>			
<b>OBSERVACIONES</b>	Los residuos sólidos se encuentran dispuestos en lonas. Aproximadamente, se encontraron 17 lonas. Muchos de los residuos encontrados son aprovechables.				

<b>REGISTRO FOTOGRÁFICO</b>	
<b>ANTES</b>	
<b>DURANTE</b>	
<b>DESPUÉS</b>	



**INFORME SEGUIMIENTO PUNTOS DE ACUMULACIÓN TEMPORAL EN ÁREA RURAL DEL MUNICIPIO DE FACATATIVÁ  
EMPRESA DE SERVICIO PÚBLICO DE ASEO: URBASER COLOMBIA S.A. E.S.P. PERÍODO DE SERVICIO: AGOSTO**



**REPÚBLICA DE COLOMBIA  
DEPARTAMENTO DE CUNDINAMARCA  
ALCALDÍA DE FACATATIVÁ**

<b>No. PUNTO</b>	33	<b>FECHA DE ATENCIÓN</b>	06 / 08 / 2022	<b>HORARIO DE ATENCIÓN</b>	8:43 a.m.
<b>VEREDA</b>	Tierra Morada	<b>SECTOR / CENTRO POBLADO</b>			
<b>DIRECCIÓN</b>	Vía La Vega - El Rosal - Facatativá	<b>COORDENADAS</b>	4° 51' 8.38" N 74° 16' 34.37" W		
<b>CANTIDAD DE RESIDUOS RECOLECTADOS (Kilogramos Aproximados por Tipo de Recipiente)</b>		65 kilos			
<b>TIPO DE RESIDUOS (Marque con una X los residuos presentes)</b>		1. Residuos de Construcción y Demolición – RCD: ____ 2. Residuos Especiales: ____ 3. Residuos Orgánicos: <u>X</u> 4. Residuos Domésticos: <u>X</u> 5. Residuos Peligrosos Agropecuarios: ____ 6. Residuos Voluminosos: ____			
<b>IMPACTOS Y PROBLEMAS AMBIENTALES (Marque con una X los impactos ambientales presentes)</b>		7. Focos de infección: a. Proliferación de insectos, vectores y roedores: <u>X</u> 8. Contaminación del agua: a. Acumulación de residuos en el cuerpo hídrico: ____ 9. Contaminación del suelo: a. Deterioro estético: <u>X</u> b. Deterioro Paisajístico: ____ 10. Contaminación del aire: a. Generación de malos olores: <u>X</u>			
<b>RESPONSABLE (Técnico y/o Operador de la empresa prestadora del Servicio Público de Aseo)</b>	Angélica Pasos Niño	<b>FIRMA (Representante de la Comunidad)</b>			
<b>OBSERVACIONES</b>	Este punto se caracteriza por la presencia de residuos aprovechables, además, de encontrar prendas de ropa. La generación de residuos no es alta.				



CODIGO: DIES-FR-129
VERSION: 02
FECHA: 10 AGO 2022
DOCUMENTO CONTROLADO



Cra. 3 No. 5-68 / PBX: (57+1) 843 9101  
www.facatativa-cundinamarca.gov.co  
Código Postal: 253051



**INFORME SEGUIMIENTO PUNTOS DE ACUMULACIÓN TEMPORAL EN ÁREA RURAL DEL MUNICIPIO DE FACATATIVÁ  
EMPRESA DE SERVICIO PÚBLICO DE ASEO: URBASER COLOMBIA S.A. E.S.P. PERÍODO DE SERVICIO: AGOSTO**



**REPÚBLICA DE COLOMBIA  
DEPARTAMENTO DE CUNDINAMARCA  
ALCALDÍA DE FACATATIVÁ**

<b>No. PUNTO</b>	34	<b>FECHA DE ATENCIÓN</b>	06 / 08 / 2022	<b>HORARIO DE ATENCIÓN</b>	8:49 a.m.
<b>VEREDA</b>	Tierra Morada	<b>SECTOR / CENTRO POBLADO</b>			
<b>DIRECCIÓN</b>	Km 22 + 200 m Vía La Vega - Facatativá	<b>COORDENADAS</b>	4° 51' 7.44" N 74° 16' 33.01" W		
<b>CANTIDAD DE RESIDUOS RECOLECTADOS (Kilogramos Aproximados por Tipo de Recipiente)</b>		115 kilos			
<b>TIPO DE RESIDUOS (Marque con una X los residuos presentes)</b>		1. Residuos de Construcción y Demolición – RCD: ____ 2. Residuos Especiales: ____ 3. Residuos Orgánicos: <u>X</u> 4. Residuos Domésticos: <u>X</u> 5. Residuos Peligrosos Agropecuarios: ____ 6. Residuos Voluminosos: ____			
<b>IMPACTOS Y PROBLEMAS AMBIENTALES (Marque con una X los impactos ambientales presentes)</b>		7. Focos de infección: a. Proliferación de insectos, vectores y roedores: <u>X</u> 8. Contaminación del agua: a. Acumulación de residuos en el cuerpo hídrico: ____ 9. Contaminación del suelo: a. Deterioro estético: <u>X</u> b. Deterioro Paisajístico: <u>X</u> 10. Contaminación del aire: a. Generación de malos olores: <u>X</u>			
<b>RESPONSABLE (Técnico y/o Operador de la empresa prestadora del Servicio Público de Aseo)</b>	Angélica Pasos Niño	<b>FIRMA (Representante de la Comunidad)</b>			
<b>OBSERVACIONES</b>	La generación de residuos es alta. Muchos residuos poseen capacidad de aprovechamiento. Es un foco de infección y de proliferación de vectores.				

<b>REGISTRO FOTOGRÁFICO</b>	
<b>ANTES</b>	
<b>DURANTE</b>	
<b>DESPUÉS</b>	

CODIGO: DIES-FR-129
VERSION: 02
FECHA: 10 AGO 2022
DOCUMENTO CONTROLADO



Cra. 3 No. 5-68 / PBX: (57+1) 843 9101  
www.facatativa-cundinamarca.gov.co  
Código Postal: 253051



**INFORME SEGUIMIENTO PUNTOS DE ACUMULACIÓN TEMPORAL EN ÁREA RURAL DEL MUNICIPIO DE FACATATIVÁ  
EMPRESA DE SERVICIO PÚBLICO DE ASEO: URBASER COLOMBIA S.A. E.S.P. PERÍODO DE SERVICIO: AGOSTO**



**REPÚBLICA DE COLOMBIA  
DEPARTAMENTO DE CUNDINAMARCA  
ALCALDÍA DE FACATATIVÁ**

<b>No. PUNTO</b>	35	<b>FECHA DE ATENCIÓN</b>	06 / 08 / 2022	<b>HORARIO DE ATENCIÓN</b>	9.01 a.m.
<b>VEREDA</b>	Cuatro Esquinas	<b>SECTOR / CENTRO POBLADO</b>		Cruce El Rosal	
<b>DIRECCIÓN</b>	VP6C+55	<b>COORDENADAS</b>	4° 51' 29.25" N 74° 16' 45.17" W		
<b>CANTIDAD DE RESIDUOS RECOLECTADOS (Kilogramos Aproximados por Tipo de Recipiente)</b>		93 kilos			
<b>TIPO DE RESIDUOS (Marque con una X los residuos presentes)</b>		1. Residuos de Construcción y Demolición – RCD: ____ 2. Residuos Especiales: ____ 3. Residuos Orgánicos: <u>X</u> 4. Residuos Domésticos: <u>X</u> 5. Residuos Peligrosos Agropecuarios: ____ 6. Residuos Voluminosos: ____			
<b>IMPACTOS Y PROBLEMAS AMBIENTALES (Marque con una X los impactos ambientales presentes)</b>		7. Focos de infección: a. Proliferación de insectos, vectores y roedores: ____ 8. Contaminación del agua: a. Acumulación de residuos en el cuerpo hídrico: ____ 9. Contaminación del suelo: a. Deterioro estético: <u>X</u> b. Deterioro Paisajístico: <u>X</u> 10. Contaminación del aire: a. Generación de malos olores: <u>X</u>			
<b>RESPONSABLE (Técnico y/o Operador de la empresa prestadora del Servicio Público de Aseo)</b>	Angélica Pasos Niño	<b>FIRMA (Representante de la Comunidad)</b>			
<b>OBSERVACIONES</b>	Este es un punto cercano a zona comercial y residencial por lo que la generación de residuos es alta. Los recuperadores de la zona realizan su labor en los puntos de acumulación.				



CODIGO: DIES-FR-129
VERSION: 02
FECHA: 10 AGO 2022
DOCUMENTO CONTROLADO

**INFORME SEGUIMIENTO PUNTOS DE ACUMULACIÓN TEMPORAL EN ÁREA RURAL DEL MUNICIPIO DE FACATATIVÁ  
EMPRESA DE SERVICIO PÚBLICO DE ASEO: URBASER COLOMBIA S.A. E.S.P. PERÍODO DE SERVICIO: AGOSTO**



**REPÚBLICA DE COLOMBIA  
DEPARTAMENTO DE CUNDINAMARCA  
ALCALDÍA DE FACATATIVÁ**

<b>No. PUNTO</b>	36	<b>FECHA DE ATENCIÓN</b>	06 / 08 / 2022	<b>HORARIO DE ATENCIÓN</b>	9:09 a.m.
<b>VEREDA</b>	Tierra Grata	<b>SECTOR / CENTRO POBLADO</b>		Km 1 Vía Facatativá - Cruce El Rosal	
<b>DIRECCIÓN</b>	Carrera. 18a No. 10 - 51	<b>COORDENADAS</b>	4° 51' 0.07" N 74° 16' 29.29" W		
<b>CANTIDAD DE RESIDUOS RECOLECTADOS (Kilogramos Aproximados por Tipo de Recipiente)</b>		127 kilos			
<b>TIPO DE RESIDUOS (Marque con una X los residuos presentes)</b>		1. Residuos de Construcción y Demolición – RCD: ____ 2. Residuos Especiales: ____ 3. Residuos Orgánicos: <u>X</u> 4. Residuos Domésticos: <u>X</u> 5. Residuos Peligrosos Agropecuarios: ____ 6. Residuos Voluminosos: ____			
<b>IMPACTOS Y PROBLEMAS AMBIENTALES (Marque con una X los impactos ambientales presentes)</b>		7. Focos de infección: a. Proliferación de insectos, vectores y roedores: <u>X</u> 8. Contaminación del agua: a. Acumulación de residuos en el cuerpo hídrico: ____ 9. Contaminación del suelo: a. Deterioro estético: <u>X</u> b. Deterioro Paisajístico: <u>X</u> 10. Contaminación del aire: a. Generación de malos olores: <u>X</u>			
<b>RESPONSABLE (Técnico y/o Operador de la empresa prestadora del Servicio Público de Aseo)</b>	Angélica Pasos Niño	<b>FIRMA (Representante de la Comunidad)</b>			
<b>OBSERVACIONES</b>	Debido a la descomposición de los residuos, se generan malos olores. Aun con la labor de los recuperadores, se evidencia gran cantidad de residuos.				

<b>REGISTRO FOTOGRÁFICO</b>	
<b>ANTES</b>	
<b>DURANTE</b>	
<b>DESPUÉS</b>	




CODIGO: DIES-FR-129
VERSION: 02
FECHA: 10 AGO 2022
DOCUMENTO CONTROLADO

**INFORME SEGUIMIENTO PUNTOS DE ACUMULACIÓN TEMPORAL EN ÁREA RURAL DEL MUNICIPIO DE FACATATIVÁ  
EMPRESA DE SERVICIO PÚBLICO DE ASEO: URBASER COLOMBIA S.A. E.S.P. PERÍODO DE SERVICIO: AGOSTO**



**REPÚBLICA DE COLOMBIA  
DEPARTAMENTO DE CUNDINAMARCA  
ALCALDÍA DE FACATATIVÁ**

<b>No. PUNTO</b>	37	<b>FECHA DE ATENCIÓN</b>	06 / 08 / 2022	<b>HORARIO DE ATENCIÓN</b>	9:17 a.m.
<b>VEREDA</b>	Tierra Grata	<b>SECTOR / CENTRO POBLADO</b>			
<b>DIRECCIÓN</b>	Km 1 Vía Facatativá - Cruce El Rosal	<b>COORDENADAS</b>	4° 50' 57.83" N 74° 16' 31.9" W		
<b>CANTIDAD DE RESIDUOS RECOLECTADOS (Kilogramos Aproximados por Tipo de Recipiente)</b>		86 kilos			
<b>TIPO DE RESIDUOS (Marque con una X los residuos presentes)</b>		1. Residuos de Construcción y Demolición – RCD: ____ 2. Residuos Especiales: ____ 3. Residuos Orgánicos: <u>X</u> 4. Residuos Domésticos: <u>X</u> 5. Residuos Peligrosos Agropecuarios: ____ 6. Residuos Voluminosos: <u>X</u>			
<b>IMPACTOS Y PROBLEMAS AMBIENTALES (Marque con una X los impactos ambientales presentes)</b>		7. Focos de infección: a. Proliferación de insectos, vectores y roedores: ____ 8. Contaminación del agua: a. Acumulación de residuos en el cuerpo hídrico: ____ 9. Contaminación del suelo: a. Deterioro estético: <u>X</u> b. Deterioro Paisajístico: <u>X</u> 10. Contaminación del aire: a. Generación de malos olores: <u>X</u>			
<b>RESPONSABLE (Técnico y/o Operador de la empresa prestadora del Servicio Público de Aseo)</b>	Angélica Pasos Niño	<b>FIRMA (Representante de la Comunidad)</b>			
<b>OBSERVACIONES</b>	La señalización de reciclaje es el punto donde la comunidad dispone de sus residuos, dejándolos directamente sobre la zona verde cercana. Los residuos dispuestos allí provienen de usuarios de la parte comercial del sector.				

<b>REGISTRO FOTOGRÁFICO</b>	
<b>ANTES</b>	
<b>DURANTE</b>	
<b>DESPUÉS</b>	

CODIGO: DIES-FR-129
VERSION: 02
FECHA: 10 AGO 2022
DOCUMENTO CONTROLADO



En el mes de agosto se realizó una actualización de puntos adicionales, lo anterior ya que en los informes anteriores se identificó que en algunos puntos la comunidad no disponía los residuos generados en las viviendas, es por ello por lo que en algunos casos se unificó los sitios de disposición. De igual manera se incluyeron unos nuevos por un seguimiento realizado por el área de comercial, operaciones y gestión social identificando aumento de residuos en lugares que anteriormente no presentaba dicha cantidad.

Por lo anterior, no se hará el cobro de los puntos 5, 10, 12, 13, 15, 25 para el mes de agosto del año 2022.