



## SISTEMA DE GESTIÓN AMBIENTAL MUNICIPAL – SIGAM PLAN DE ACCIÓN AMBIENTAL MUNICIPAL SOPÓ 2024 – 2027

### SOPORTE DE ACTIVIDADES 2025

<b>Programa:</b> Conservación de los recursos naturales
<b>Proyecto:</b> Seguimiento y control de especies foráneas
<b>Meta:</b> Implementar el programa de eliminación de especies invasoras como retamo espinoso ( <i>Ulex europaeus</i> ), en predios de interés hídrico y ambiental.

#### Actividades:

Sírvase realizar descripción de la actividad con fechas y adjuntar los soportes (fotos, listas de asistencia, Flyers de convocatoria, etc.); en paréntesis de cada una de las actividades esta la cantidad a cumplir para el 2025:

1. Identificación de áreas y predios que requieren la eliminación de especies invasoras (1)

Se identifica principalmente retamo espinoso en la vía de acceso al parque ecológico Pionono y se proyecta realizar una jornada de control de la especie, teniendo en cuenta el protocolo CAR










2. Realizar actividades de apoyo a la gestión como guardabosques de la reserva natural pionono, de las zonas protectoras, productoras, ronda y predio de interés hídrico y ambiental a cargo del municipio de sopó (5)



 <b>SECRETARÍA DE AMBIENTE</b> <b>SEGUIMIENTO A RECORRIDOS DE MONITOREO Y VIGILANCIA</b>					República de Colombia Departamento de Cundinamarca Alcaldía Municipal de Sopó Documento Controlado Versión: 01 Vigencia: 22-07-2024
<b>Responsable: Leonardo Rojas Papagayo</b>					<b>Mes:</b> Verificación Secretaria De Despacho
Fecha	Lugar Visitado	Inspección Realizada	Observaciones	Evidencia Fotográfica Georreferenciada	
13/05/2025	Quebrada Los Laureles y condominio horizontes	Recorrido sobre la quebrada Los Laureles en la vereda San Gabriel, sobre el paso del condominio horizontes	Se evidencia el agua de la quebrada de color opaco y un fuerte olor, procedemos en la búsqueda a ubicar donde esta el vertimiento de la sustancia y se encuentro hallazgo en la PTAR del	<a href="https://maps.apple.com/place?aid=14635364334899177707&amp;coordinate=4.840085,-73.988811&amp;isp=7618&amp;name=Ubicaci%C3%B3n%20marca&amp;map=explore">https://maps.apple.com/place?aid=14635364334899177707&amp;coordinate=4.840085,-73.988811&amp;isp=7618&amp;name=Ubicaci%C3%B3n%20marca&amp;map=explore</a>	
10/06/2025	Camino del Indio	Recorrido al camino del indio para medir el ancho y las entradas de carros y peatones a predios privados	Se hace la recomendación de pedir a los dueños de los predios privados, cercar para evitar el paso peatonal y así evitar impactos sobre el Cerro de las aguilas. De igual manera se proyecta el cierre del paso vehicular en el camino del indio.		
10/06/2025	Quebrada Ojito de agua, zamora	Recorrido y acompañamiento a la quebrada con la Sec. Salud y la JAC	Seguimiento a las adecuaciones y buen funcionamiento del nacimiento de agua que surte al acueducto veredal.		
19/06/2025	Visita quebrada Santa Helena	Inspección de las cajas de verificación de desagües que vierten a la quebrada santa helena	Se evidencia espuma en la quebrada proveniente de un canal de desagües del conjunto Alejandria		

Centro alto	Recorrido de inspección	Cercado de un predio privado adjunto a predio municipal			
-------------	-------------------------	---	--	--	--



Meusa	Acompañamiento para asistencia técnica	En el acompañamiento a la asistencia técnica para una autorización de tala, se evidencia en el predio un vertimiento estancado de aguas con mal olor.		
Centro alto	Inspección sobre afectación	En el sector san felipe se evidencia una adecuación del predio de la señora Lucrecia, evidenciando una posible mala disposición de material.		
San gabriel	Evidencia en recorrido	En el acompañamiento con funcionarios de corpoguaivó para la implementación de apicultura, se evidencia un posible certimiento hacia una quebrada laureles.		
Centro alto	Recorrido de inspección	En recorrido se evidencia obras de adecuación, se indaga si tienen permiso y se encuentra todo ok.		
Carolina alta	Recorrido de inspección	Se atiende el llamado de la comunidad para la tenencia de ganado inadecuadamente, el caso pasa a manos de inspección de policía.		



Comuneros	Recorrido de inspección	Evidencio arboles con ramas expuestas sobre la vía donde transitan los vehículos		
Comuneros	Recorrido de inspección	Hallazgo de alojamiento turístico ilegal en zona de reserva forestal protectora Pionono		
Hato grande	Recorrido de inspección	Se evidencia esparcimiento de material para la adecuación de un parqueadero muy cerca a ecosistema de aves acuáticas		
Briceño	Recorrido de inspección	Se evidencia árbol muerto con posible riesgo, se avisa para informar al dueño del predio		

### 3. Generación de reporte de la gestión adelantada para la eliminación de especies invasoras en áreas y predios de interés ambiental (1)

A la fecha se ha identificado en la vía al parque ecológico Pionono un segmento de aproximadamente 200 metros lineales donde hay retamo espinoso y se proyecta desarrollar una jornada conjunta con In Sabana quienes administran el parque. Fecha por definir.



República de Colombia  
Departamento de Cundinamarca  
Alcaldía Municipal de Sopó  
Documento Controlado  
Versión: 01  
Vigencia: 10-10-2022



N°.SC-CER313325

Alcaldía Municipal, Carrera 3 No 2-45 Parque Principal, Sopó Cundinamarca  
Teléfono: 5876644 – Fax. extensión 624  
[www.sopo-cundinamarca.gov.co](http://www.sopo-cundinamarca.gov.co)  
Código Postal 251001



TR-SG-2019001997