



SISTEMA DE GESTIÓN AMBIENTAL MUNICIPAL – SIGAM
PLAN DE ACCIÓN AMBIENTAL MUNICIPAL SOPÓ 2024 – 2027
SOPORTE DE ACTIVIDADES 2025

Programa: Conservación del Agua

Proyecto: Identificación de la oferta y demanda de aguas superficiales y subterráneas y la calidad de las mismas

Meta: Realizar un inventario anual de usuarios (legales e infractores) del recurso hídrico en relación con las aguas superficiales y subterránea e identificar la demanda de las principales fuentes de abastecimiento y actualizarlo periódicamente.

Actividades:

Sírvase realizar descripción de la actividad con fechas y adjuntar los soportes (fotos, listas de asistencia, Flyers de convocatoria, etc.); en paréntesis de cada una de las actividades esta la cantidad de actividades a cumplir para el 2025:

1. Solicitar listado de concesiones a la autoridad ambiental (1)

Se realiza solicitud formal vía correo electrónico sau@car.gov.co mediante oficio con asunto: SOLICITUD DE INFORMACION RELACIONADA DE LAS ORDENES DE LE SENTENCIA DEL RIO BOGOTA, con el fin de continuar con el seguimiento, control de visitas técnicas para la correspondiente verificación de cumplimiento. Se adjunta el soporte del oficio emitido por parte de la Secretaría de Ambiente y la respuesta generada por parte de la Autoridad Ambiental.





Secretaría De Ambiente
2025-2-2237

Sopó, 27 de febrero de 2025

Doctora:
Ángela Martínez López
CORPORACIÓN AUTÓNOMA REGIONAL DE CUNDINAMARCA- CAR
Dirección de Gestión del Ordenamiento Ambiental y Territorial- DGOAT
sau@car.gov.co

Asunto: Solicitud de información relacionada a las Órdenes de la Sentencia del Río Bogotá

Reciban un cordial saludo de parte de la Secretaría de Ambiente del Municipio de Sopó. En aras de dar cumplimiento a cada una de las órdenes de la Sentencia del Río Bogotá y con el fin de adelantar las acciones pertinentes para la definición de las actividades y lineamientos a desarrollar durante la vigencia 2024-2027, se solicita amablemente la siguiente información:

1. Relación actual de las concesiones de agua del municipio de Sopó.
2. Inventario y Plan de Manejo Ambiental - PMA de las áreas de manejo a las cuales hace referencia el Código de Recursos Naturales identificadas en el municipio y las Zonas de Protección Especial tales como Páramos, Subpáramos, nacimientos de agua y zonas de recarga de acuíferos identificadas en el municipio de Sopó.
3. Listado de humedales del municipio de Sopó y fichas del POMCA Río Bogotá asociadas a dichos recursos.
4. Listado de ríos y quebradas del municipio de Sopó y fichas del POMCA Río Bogotá asociadas a dichos recursos.
5. Por favor indicar los lineamientos y medidas de conservación del ecosistema subpáramo.

Agradecemos su atención y respuesta a la presente solicitud.

Sin otro particular.

Cordialmente,

JULIE ANDREA LARA MENDIVELSO
Secretaría De Ambiente De Sopó

Con copia: Archivo
Asesor: Ing. Julie Andrea Lara Mendivelso
Proyecto: Ing. Nubia Paredes Arango
Diseño: Ing. Nubia Paredes Arango
Asesor: N/A



Alcaldía Municipal, Carrera 3 No 2-45 Parque Principal, Sopó Cundinamarca
Teléfono: 5876644 – Fax: extensión 624
www.sopo-cundinamarca.gov.co
Código postal 251001



2. Realizar visitas de seguimiento y control conforme a la lista del sistema de administración de expedientes de la CAR (22)





La Secretaría de Ambiente actualmente ha adelantado visitas a las concesiones de aguas superficiales y subterráneas otorgadas en las veredas San Gabriel, Gratamira, Meusa, Centro Alto realizando la validación del cumplimiento de los requisitos establecidos por la Autoridad Ambiental. Las asistencias técnicas ambientales de las visitas adelantadas se encuentran en el archivo de la Secretaría de Ambiente.

N/Mesa

República de Colombia
Departamento de Cundinamarca
Alcaldía Municipal de Sopó
Documento Controlado
Versión: 05
Vigencia: 20-09-2022

ASISTENCIA TÉCNICA AMBIENTAL

Fecha de Servicio: 11 Abril 2023 Vereda: Meusa
Nombre Propietario: Jorge Yama Uribe Angel Identificación:
Nombre Quien Atendió: Edgar Fuenfuen Identificación: 1308790
Arrendatario: Administrador: Empleado: Otro:
Nombre del Predio: La Urbana Email: atguelm@1308790@hotmail.com
Coordenadas: X: 4.845.110 Y: 2.015.110

Asistencia Reprogramada: ☐ SI ☐ NO ☒ X
Fecha: _____ Exp 52690 sub

MOTIVO DE ASISTENCIA

P.Q.R.	Seguimiento Control	Contravención Ambiental
Acompañamiento Técnico	Asistencia Técnica	Otro: ¿Cuál?

Actividad Encontrada o Hallazgos:
Se encontró la explotación en agua su consumo es bajo por lo que se requiere un pago mensual del agua ante SAE, se chequea el pago anual que deben realizar.
Cumplir con las indicaciones de manejo y explotación dentro del programa PUEAA, así como su uso dentro de las horas solo para los momentos necesarios de uso.

Actividad Realizada:
Quito seguimiento y control concesión aguas subterráneas expedient 52690

Requiere Medida Preventiva (La presente medida será notificada al propietario del predio por medio de comunicación oficial.)	SI	NO	X
Requiere Seguimiento por parte de la Secretaría	SI	NO	X
Requiere registro fotográfico (En caso de su respuesta ser afirmativa esta evidencia deberá presentarse en el informe técnico)	SI	X	NO

Firma: Edgar Fuenfuen Firma: Platón Paragaita Aranda
Nombre Quien Atendió: Edgar Fuenfuen Nombre quien Realizó el Servicio:
C.C. 1308790
Tel. 310 850 1679

Los datos suministrados por el usuario serán tratados con absoluta confidencialidad y se utilizarán exclusivamente para lo que fueron solicitados. Ley 1581 de 2012 "Protección de datos y Resolución 2357 del 2019".
Código postal 251001

ACONFORME



nie

República de Colombia
Departamento de Cundinamarca
Alcaldía Municipal de Sopó
Documento Controlado
Versión: 05
Vigencia: 20-09-2022

ASISTENCIA TÉCNICA AMBIENTAL

Fecha de Servicio: 04 Abril 2025 Vereda: Guadalupe
Nombre Propietario: German Camillo Valderrama Identificación: 80907515
Nombre Quien Atendió: Jorge Arturo Calle Identificación: 80907515
Arrendatario: Administrador: Empleado: Otro:
Nombre del Predio: La Estancia Email:
Coordenadas: X 616370.00 Y 540267.00

Asistencia Reprogramada: ☐ SI ☒ NO ☐
Fecha:

MOTIVO DE ASISTENCIA		
P.Q.R.	<input checked="" type="checkbox"/> Seguimiento Control	<input type="checkbox"/> Contravención Ambiental
Acompañamiento Técnico	<input type="checkbox"/> Asistencia Técnica	Otro: <u>¿Cuál?</u>

Actividad Encontrada o Hallazgos:
No se encontró la persona con encargada para la supervisión de la
recesión y la compensación que le suministraron en el 2023
Además que es un predio arrendado por varias personas con una (1) sola
recesión por lo cual se pide el cambio al propietario para realizar la
coordinación de una nueva visita de seguimiento.



Actividad Realizada:
Se volvió visitar al predio


Requiere Medida Preventiva (La presente medida será notificada al propietario del predio por medio de comunicación oficial.)	SI	NO	<input checked="" type="checkbox"/>
Requiere Seguimiento por parte de la Secretaría	SI	NO	<input checked="" type="checkbox"/>
Requiere registro fotográfico (En caso de su respuesta ser afirmativa esta evidencia deberá presentarse en el informe técnico)	SI	NO	<input type="checkbox"/>

Firma: German Camillo Valderrama Firma:
Nombre Quien Atendió: Jorge Calle Nombre quien Realizó el Servicio:
C.C. 1807907515
Tel. 3163992389

SEGUIMIENTO 1

Los datos suministrados por el usuario serán tratados con absoluta confidencialidad y se utilizarán exclusivamente para lo que fueron solicitados. Ley 1581 de 2012 "Protección de datos y Resolución 2357 del 2019".
Código postal 251001



3. Realizar un informe con el inventario de los usuarios que cuentan con concesión de aguas superficiales y subterráneas, a su vez usuarios con captación ilegal (1)

Desde la Secretaría de Ambiente se ha venido realizando el seguimiento técnico y administrativo a los usuarios que cuentan con concesiones de aguas superficiales y





subterráneas en el municipio. En el marco de estas actividades, se efectuaron revisiones a diversos expedientes, dentro de los cuales se incluyen concesiones subterráneas con trámites activos, procesos de prórroga pendientes de respuesta por parte de la autoridad ambiental y verificaciones presenciales para confirmar el cumplimiento de los permisos otorgados.

Durante el periodo informado se adelantó el control de expedientes cuyo estado requería verificación de prórroga o respuesta a requerimientos técnicos; adicionalmente, se proyectaron solicitudes para continuar con el seguimiento a aquellos usuarios visitados en campo que presentaban novedades en el uso del recurso hídrico. Como parte de las acciones de control territorial, se realizaron recorridos en zonas rurales donde se identificaron puntos de captación no registrados, situación que dio lugar a la elaboración de los respectivos informes técnicos y a la comunicación con los propietarios de los predios involucrados.

Para complementar la presente información, se anexa el inventario actualizado de los usuarios que cuentan con concesión de aguas superficiales y subterráneas, el cual incluye parte del listado actualizado de concesiones para el municipio y el registro de los seguimientos realizados durante el presente año

Consulta Concesiones Sopo [Modo de compatibilidad] - E...							
Buscar							
Archivo Inicio Insertar Disposición de página Fórmulas Datos Revisar Vista Ayuda							
Compartir							
F8 : 7/12/2016							
A	B	C	D	E	F	G	H
1	Expedien	Proceso	Regional	Estado	No. Resolución	Fecha Resoluc	Cédula Cata
2	794	Concesión de Aguas Superficiales	Sabana Centro	Seguimiento y Control	300	27/09/2013	25758090000002
3	794	Concesión de Aguas Superficiales	Sabana Centro	Seguimiento y Control	300	27/09/2013	25758000000003
4	794	Concesión de Aguas Superficiales	Sabana Centro	Seguimiento y Control	300	27/09/2013	25758000000002
5	794	Concesión de Aguas Superficiales	Sabana Centro	Seguimiento y Control	300	27/09/2013	25758000000003
6	2240	Concesión de Aguas Superficiales	Sabana Centro	Seguimiento y Control	1477	10/06/2011	25758040000002
7	2240	Concesión de Aguas Superficiales	Sabana Centro	Seguimiento y Control	1477	10/06/2011	25758000000008
8	10711	Concesión de Aguas Superficiales	Sabana Centro	Seguimiento y Control	318	7/12/2016	25758000000012
9	10938	Concesión de Aguas Superficiales	Sabana Centro	Seguimiento y Control	09207100163	29/07/2020	25758000000000
10	15573	Concesión de Aguas Superficiales	Sabana Centro	Seguimiento y Control	09207100361	30/11/2020	00000000000000
11	19337	Concesión de Aguas Superficiales	Sabana Centro	Seguimiento y Control	307	8/10/2013	00000000000090
12	31337	Concesión de Aguas Superficiales	Sabana Centro	Seguimiento y Control	197	24/07/2013	00000000000011
13	32626	Concesión de Aguas Superficiales	Sabana Centro	Seguimiento y Control	09227000093	8/03/2022	00000000000009
14	33363	Concesión de Aguas Superficiales	Sabana Centro	Seguimiento y Control	66	10/10/2012	0000001100



Consulta Concesiones Sopo [Modo de compatibilidad] - E...							
Archivo Inicio Insertar Disposición de página Fórmulas Datos Revisar Vista Ayuda							
C3 Sabana Centro							
1	A	B	C	D	E	F	G
2	IDExpediente	Proceso	Regional	Estado	NResolucion	FResolucion	DescResolucion
795	Concesión de Aguas Subterráneas e Inscripción de Pozo	Sabana Centro	Seguimiento y Control	1152	4/11/2016	Inscribe un pozo profundo y otorga concesión de aguas subterráneas	2575800000003043
795	Concesión de Aguas Subterráneas e Inscripción de Pozo	Sabana Centro	Seguimiento y Control	1152	4/11/2016	Inscribe un pozo profundo y otorga concesión de aguas subterráneas	2575800000003043
795	Concesión de Aguas Subterráneas e Inscripción de Pozo	Sabana Centro	Seguimiento y Control	1152	4/11/2016	Inscribe un pozo profundo y otorga concesión de aguas subterráneas	25758000000012014
795	Concesión de Aguas Subterráneas e Inscripción de Pozo	Sabana Centro	Seguimiento y Control	1152	4/11/2016	Inscribe un pozo profundo y otorga concesión de aguas subterráneas	25758000000012014

EXPEDIENTE CAR	FECHA OTORGAMIENTO	ACTIVIDAD ACTUAL	Observaciones	USUARIO	FUENTE - ACUÍFERO	CAUDAL L/s	USO PRINCIPAL	COORD. ESTE (EPS6)	COORD. NORTE (EPS6)
25878	30/07/2002	Acto Administrativo (Ordena sellamiento de un pozo 2002)	Oficio verificación de sellamiento Vigencia Concesión 09/09/2002 - 09/09/2012 RTA CAR RESOLUCIÓN DRSC No. 09227000261 de 21 JUNI 2022 ordena sellamiento de pozo profundo. Número constancia de destijación: 2-28589 Visita	SIMON BEETAR BETANCOURT	predio HACIENDA PUEBLO VIEJO Dirección: VEREDA PUEBLO VIEJO	0,060	AGROPECUA	4.893.374	2.102.922
58687	26/02/2019	Acto Administrativo (Declara caducidad 06/02/2023)	Solicitar a la CAR el oficio de citación generado 02/2023 ó como va el trámite Realizar visita en caso de confirmar la caducidad RTA CAR por medio RESOLUCIÓN DRSC No. 09237000025 de 6 FEB. 2023 por incumplimiento de terminos se declara caducidad administrativa, no pueden hacer uso del recurso. Visita	YATRI S A	Cuatenario Terrazas Altas	0,078	AGROPECUA	4.890.995	2.106.896
52694	15/04/2019	Acto Administrativo (Declara caducidad 17/10/2023) Se genera Auto 27/11/23	Solicitar a la CAR el Auto -Ordena Notificar en debida forma un Acto Administrativo Visita RTA CAR AUTO DRSC No. 09236005378 de 27 NOV. 2023, no hay especificaciones mas allá del anuncio de caducidad de octubre AUTO DRSC No. 09236004360 de 17 OCT 2023.	JORGE TOMAS URIBE ANGEL, JUAN GUILLERMO URIBE	Cuatenario Terrazas Altas	0,130	AGROPECUA	4.895.170	2.095.174
60975	5/12/2018	Acto Administrativo (Auto-Requerimientos 27/02/2023) Se genera Oficio de citación 27/02/23	Solicitar a la CAR el Auto -Requerimientos RTA CAR AUTO DRSC No. 09236000608 de 27 FEB. 2023, por incumplimiento se le solicitan instalación medidores, flotadores, PUEE A pago facturas atrasadas referencias 104201897301, 104201912286 y 104202112963 30/08/2022, si no cumple entra a proceso de caducidad. Visita	CAROLINA BERMUDEZ VELEZ	Cuatenario Terrazas Altas	0,165	AGROPECUA	4.893.956	2.090.121
20739	16/10/2007	Acto Administrativo (Oficio de comunicación 05/12/23)	RTA CAR por medio RESOLUCIÓN DRSC No. 09227000157 de 21 ABR. 2022 se ordena archivo del expediente, la empresa inversiones fue liquidada en 2021. El predio está a cargo de otros responsables que no pueden hacer uso del pozo.	Actuales responsables: JUAN PABLO HERNÁNDEZ MOYA, JAIRO JAVIER HERNÁNDEZ MOYA, DAVID FELIPE HERNÁNDEZ MOYA, NICOLAS EDUARDO HERNÁNDEZ MOYA, MARIA CAMILA HERNÁNDEZ MOYA, SEBASTIAN ESTEBAN HERNÁNDEZ MOYA, LUZ STELA MOYA RUBIO.	Guadalupe	0,170	AGROPECUA	4.889.503	2.101.031
50251		Acto Administrativo (Auto-Requerimiento y realiza cobro por seguimiento ambiental (29/08/23)	Solicitar a la CAR el Auto -092360001395 KM 0,7 sopó-canavita RTA CAR AUTO DRSC No. 09236000395 de 29 AGO. 2023. En visita no evidencian alguna de las actividades económicas por las que se pidió la concesión, solicitan al usuario confirmar si aun requiere del permiso y debe reemplazar arboles con mortalidad que eran de compensación garantizando que no se tenga mortalidad mayor al 10%.	CLEMENCIA INES GUZMAN TOLEDO					



3948	22/07/2023	Acto Administrativo (Auto - Requerimiento (23/03/23)	Solicitar a la CAR el Auto-09236001028 vereda la violeta 14/05/23 se hacen radicado con fotos de evidencia de no uso de pozos RTA CAR AUTO DRSC No. 09236001028 de 29 MAR. 2023. por no unos de poco realizar sellamiento, se evidencian tuberías de extracción por lo que se pide que soliciten una nueva concesión. Visita	JOSE JAVIER FANDIÑO LIZAPRAGA	Cuatenario Terrazas Altas	0,210	AGROPECUA	4.893.638	2.095.915	La violeta
43206	27/09/2023	Acto Administrativo (19/03/2023) están solicitando la renovación de concesión de aguas	Envían carta a la car el 19/03/2024 con radicado 20241922609 RTA CAR al radicado 20231106943. RV. RENOVACION CONCESION DE AGUAS (23/03/23) no les dan respuesta de la solicitud que iniciaron a hacer desde 2023 Visita	CIRO ALBERTO LEAL BARRERA	Cuatenario Terrazas Altas	0,220	AGROPECUA	4.894.430	2.098.820	Centro
35983	10/02/2023	Acto Administrativo (19/03/2023) se ordena sellamiento y otras determinaciones	Solicitar a la CAR Resolución 09237000483- orden de sellamiento RTA CAR Tienen la orden de sellamiento de una placa de concreto de 3m de ancho y 10 cm de espesor, actividad que deberá ser informada a esta Corporación. Visita	HECTOR JOSE ANTONIO CALDERON VILLAR	Cuatenario Terrazas Altas	1,050	AGROPECUA	4.895.067	2.099.654	Seguimiento
62730	13/05/2022	Acto Administrativo (23/03/2023)	Solicitar a la CAR Auto - Requerimientos 09236001052 RTA CAR AUTO DRSC No. 09236001052 de 10 ABR. 2023. solicitan compensación 549 árboles, en enero de cada año enviar volumen consumo mez a mes de año anterior. Visita	GERMAN CARRILLO VALDIVIESO	Cuatenario Terrazas Altas	1,208	AGROPECUA	4.894.857	2.098.704	
36748	16/04/2020	Acto Administrativo (19/03/2022) Tienen memorando 30/11/2023	Solicitar a la CAR Memorando - 09233004966 RTA CAR AUTO DRSC No. 09236004566 de 25 OCT. 2023 están en proceso de prórroga de la concesión, no se puede hacer uso del recurso sin tener el permiso. Visita	SOCIEDAD ROSAS DE SOPO SA	Cuatenario Terrazas Altas	2,350	AGROPECUA	4.895.717	2.095.516	
37317	20/06/2019	Acto Administrativo (19/07/2022) Tienen orden de sellamiento el 2022	Solicitar a la CAR Constancia - De Ejecutoria 09226002297 (26/07/2022) RTA CAR por medio de 09227000289 de 12 JUL. 2022 se ordena sellamiento, la car queda en revisar para archivar el expediente. Visita	FRANCISCO ANTONIO HENNESSEY ECHEVERRY	Cuatenario Terrazas Altas	0,360	DOMESTICO	4.895.111	2.101.373	
42769	14/02/2024	Acto Administrativo (06/03/2024) Vigencia Concesión: 16/03/2014 - 17/03/2024	Solicitar a la CAR Memorando- 12/02/2024 09243000253 RTA CAR AUTO DRSC No. 09246000211 de 11 MAR. 2024 esta iniciando el proceso de prórroga en diciembre 2023, tenía visita el 6 de mayo 2024.	ANA BEATRIZ ESTRADA FLOREZ	Guadalupe	0,210	DOMESTICO	4.890.016	2.101.095	
75575	16/06/2022	Seguimiento (22/07/2022)	Solicitar a la CAR Auto-Requerimientos 09236001099 Tiene ejecutoria del 19/07/2022 RTA CAR AUTO DRSC No. 09236001099 de 3 ABR. 2023. Solicitan cumplir con unos requerimientos registros trimestrales de mediciones, compensación con siembra de 484 árboles de no ser así pasa a caducidad. Visita	LACTEOS Y ALIMENTOS / CASTILAC SAS	Cuatenario Terrazas Altas	1,100	INDUSTRIAL	4.895.257	2.098.201	
61427	29/06/2019	Acto Administrativo (10/10/2023)	Solicitar a la CAR Auto - Anuncia Caducidad Administrativa C.A. Subtemáticas 09236004636 RTA CAR AUTO DRSC No. 09236004636 de 30 OCT. 2023 tienen anuncio de caducidad deben enviar programas PUEAA y otros dentro de 100/90 días, no se puede hacer actividad de aprovechamiento hasta tener el permiso. Visita	SOCIEDAD ALPINA PRODUCTOS ALIMENTICIOS S A	Cuatenario Terrazas Altas	17,870	INDUSTRIAL	4.895.860	2.101.071	