



Proceso: Planificación Estratégica
Formato de Reporte de avance por Meta
Producto

Fecha: 07/07/2025	Vigencia: 2025
Proyecto: 2024251750041 - Protección y conservación de áreas de importancia estratégica hídrica y ambiental Chía	
Dependencia: Desarrollo Urbano y Vivienda	
Meta Producto: 49 Recuperar 157.5 hectáreas de importancia estratégica hídrica y ambiental, con acciones de conservación del uso y manejo sostenible	
Indicador de producto MGA: 320204900 - Áreas en proceso de recuperación de cobertura vegetal	
Valor programado: 40	Avance del periodo acumulado: 26.68

Actividad plan del plan de acción asociada a la Meta Producto	No. contrato
CONTRIBUIR A LAS ACTIVIDADES DE MANTENIMIENTO, CUSTODIA Y PRESERVACIÓN DE LOS PREDIOS DESTINADOS A LA PROTECCIÓN DE RECURSOS HÍDRICOS, ZONAS DE RESERVA ECOLÓGICA Y PREDIOS NATURALES; ADJUDICACIÓN PREDIAL MATRICULA INMOBILIARIA NO. 50N-20844817 RINCÓN ALPINO, NO. 50N-20321882 EL TRIUNFO.	CO1.PCCNTR.7323402
CONTRIBUIR A LAS ACTIVIDADES DE MANTENIMIENTO, CUSTODIA Y PRESERVACIÓN DE LOS PREDIOS DESTINADOS A LA PROTECCIÓN DE RECURSOS HÍDRICOS, ZONAS DE RESERVA ECOLÓGICA Y PREDIOS NATURALES; ADJUDICACIÓN PREDIAL MATRICULA INMOBILIARIA NO. 50N-20321883, PEÑAS BLANCAS.	CO1.PCCNTR.7315286
CONTRIBUIR A LAS ACTIVIDADES DE MANTENIMIENTO, CUSTODIA Y PRESERVACIÓN DE LOS PREDIOS DESTINADOS A LA PROTECCIÓN DE RECURSOS HÍDRICOS, ZONAS DE RESERVA ECOLÓGICA Y PREDIOS NATURALES; ADJUDICACIÓN PREDIAL MATRICULA INMOBILIARIA NO.50N-20851792; 50N-20822139; 50N-20851794, ALTAGRACIA Y RONDAS DE QUEBRADA.	CO1.PCCNTR. 7313994
CONTRIBUIR A LAS ACTIVIDADES DE MANTENIMIENTO, CUSTODIA Y PRESERVACIÓN DE LOS PREDIOS DESTINADOS A LA PROTECCIÓN DE RECURSOS HÍDRICOS, ZONAS DE RESERVA ECOLÓGICA Y PREDIOS	CO1.PCCNTR.7324425

NATURALES; ADJUDICACIÓN PREDIAL MATRICULA INMOBILIARIA NO. 50N-308892 EL DESIERTO.	
REALIZAR ACTIVIDADES DE MANTENIMIENTO, CUSTODIA Y PRESERVACIÓN DE LOS PREDIOS DESTINADOS A LA PROTECCIÓN DE RECURSOS HÍDRICOS, ZONAS DE RESERVA ECOLÓGICA Y PREDIOS NATURALES; ADJUDICACIÓN PREDIAL MATRICULA INMOBILIARIA NO. 50N-596412; 50N-20395671; 50N-1208239 HANSE, EL REFUGIO, EL SANTUARIO YERBABUENA.	CO1.PCCNTR.7642187
ADQUIRIR ELEMENTOS NECESARIOS PARA LA PROTECCIÓN DE LOS GUARDABOSQUES Y EL MANTENIMIENTO DE LOS PREDIOS ESTRATÉGICOS DE RESERVA HÍDRICA Y AMBIENTAL DEL MUNICIPIO DE CHÍA.	ELEMENTOS-2025
ASISTIR LAS ACTIVIDADES DE EDUCACIÓN AMBIENTAL RESPECTO A LA CONSERVACIÓN DE LOS PREDIOS DE IMPORTANCIA ESTRATÉGICA, HÍDRICA Y AMBIENTAL, Y DE MANTENIMIENTO, ADEMÁS DE APOYAR LAS COMUNIDADES LOCALES EN LAS DIFERENTES ACTIVIDADES A DESARROLLAR EN DICHS PREDIOS.	CO1.PCCNTR.7770141
CONTRIBUIR A LAS ACTIVIDADES DE MANTENIMIENTO, CUSTODIA Y PRESERVACIÓN DE LOS PREDIOS DESTINADOS A LA PROTECCIÓN DE RECURSOS HÍDRICOS, ZONAS DE RESERVA ECOLÓGICA Y PREDIOS NATURALES; ADJUDICACIÓN PREDIAL MATRICULA INMOBILIARIA NO. 50N-20042732 TORCA 2 Y NO. 50N-20232313 LA ITALIA.	CO1.PCCNTR. 7022305
PRESTAR SERVICIOS DE APOYO TÉCNICO PARA REALIZAR ACCIONES TENDIENTES AL MEJORAMIENTO DE LAS CONDICIONES Y ESTADO ECOSISTÉMICO EXISTENTE EN LOS PREDIOS DE IMPORTANCIA ESTRATÉGICA HÍDRICA Y AMBIENTAL DEL MUNICIPIO DE CHÍA.	CO1.PCCNTR. 8094231

REPORTE DE AVANCE CON EVIDENCIAS Y SOPORTES DEMOSTRANDO EL CUMPLIMIENTO DE LA META Y PROYECTO:

En cumplimiento de la meta de recuperar 157,5 hectáreas de áreas estratégicas en Chía, durante septiembre de 2025 se intervinieron **3 hectáreas** en zonas ecológicas de los cerros orientales y occidentales del municipio. Las intervenciones se enfocaron en tres líneas:

Manejo y control ecológico: 2,5 hectáreas, para reducir impactos negativos sobre flora y fauna nativa.

Restauración ecológica activa: 0,1 hectáreas, mediante reforestación, plateo y limpieza de suelos.

Protección de recursos hídricos: 0,4 hectáreas, con aislamiento de predios y mantenimiento de cercados.

Mantenimiento, protección y manejo forestal de los predios destinados a la protección de recursos hídricos, zonas de reserva ecológica y predios naturales:

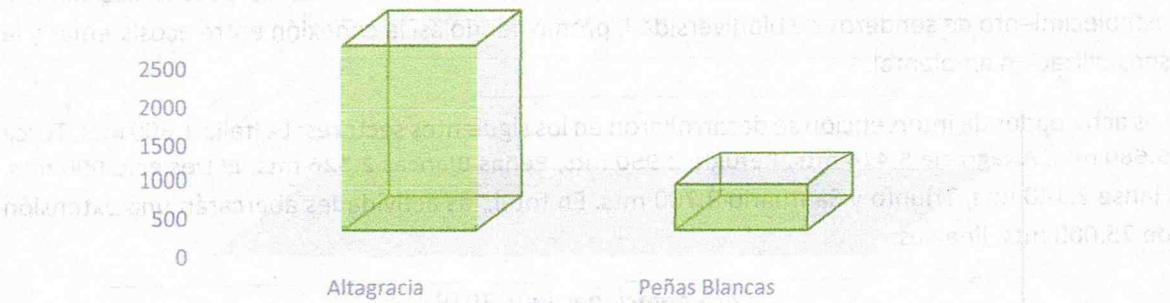
En cumplimiento de los lineamientos establecidos por la Orden 4.19 de la Sentencia del río Bogotá y con el compromiso de impulsar un modelo de desarrollo sostenible en el municipio de Chía, el Instituto ha desarrollado una estrategia ambiental integral orientada a la conservación de ecosistemas estratégicos y la protección de los recursos naturales. Esta iniciativa busca preservar la integridad ecológica de los predios intervenidos, promoviendo procesos de restauración, conectividad y manejo responsable de áreas clave para la provisión de servicios ecosistémicos.

Durante el periodo reportado, se avanzó en la implementación de acciones ambientales en varios predios identificados como prioritarios por su relevancia ecológica dentro de la estructura ambiental del territorio. Entre ellos se destacan Italia, Torca, Altagracia, El Refugio, El Desierto, Hanse, El Triunfo y Peñas Blancas. La priorización de estos espacios respondió a criterios técnicos relacionados con su función en la regulación del ciclo hídrico, la captura de carbono, la conectividad de corredores biológicos y la conservación de la biodiversidad nativa.

En el periodo evaluado se ejecutaron reparaciones y adecuaciones en los linderos, cubriendo un total de 3.060 metros lineales en dos predios de alta relevancia ecológica: 2.460 metros en el predio Altagracia y 600 metros en Italia. Las actividades realizadas incluyeron la sustitución de postes dañados, el refuerzo de los alambres y la reubicación de mojones y demarcaciones, con el fin de asegurar una delimitación clara y proteger eficazmente los terrenos intervenidos.

Intervenciones septiembre 2025	
Predio	Mts Lineales
Altagracia	2.460
Peñas Blancas	600
Total	3.060 m

Datos suministrados por el Grupo de Guardabosques IDUVI



Intervenciones realizadas mantenimiento y protección predios de reserva septiembre 2025
Elaboración: Propia IDUVI



Verificación de Mojones y Cercas Altagracia



Mantenimiento cercas Altagracia

Seguimiento, control y monitoreo de los predios importancia estrategia hídrica y ambiental del municipio:

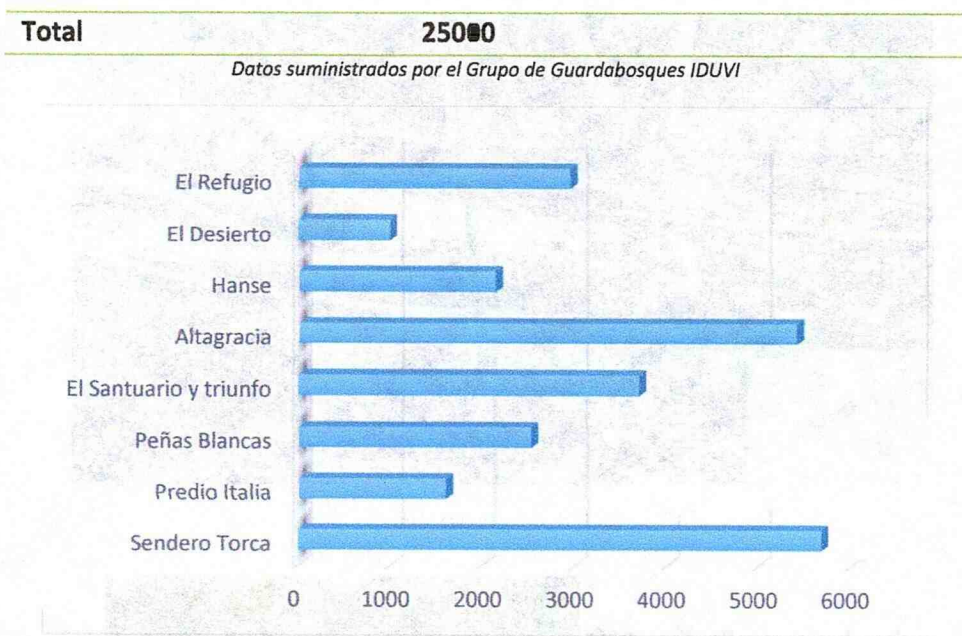
Con el objetivo de fortalecer la protección, conservación y uso sostenible de los recursos naturales, se diseñó e implementó un plan integral de seguimiento, control y monitoreo enfocado en los predios estratégicos del municipio. Esta iniciativa responde a la urgente necesidad de preservar la integridad ecológica de estos territorios y garantizar la continuidad y efectividad de las acciones de restauración y manejo forestal desarrolladas.

El programa incluye un monitoreo continuo y riguroso en el terreno, enfocado en evitar y reducir cualquier actividad que pueda perjudicar los ecosistemas. Entre las principales amenazas que se controlan están el acceso desmedido de ganado, la extracción no autorizada de recursos naturales, la expansión de especies invasoras y prácticas inadecuadas de manejo del suelo.

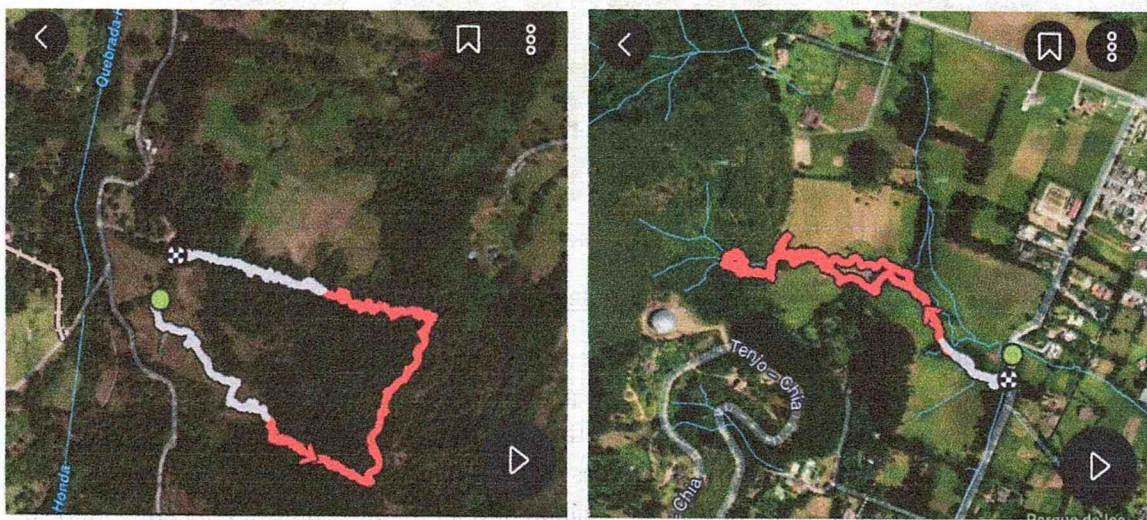
Dentro del marco de estas acciones, se llevó a cabo la remoción de la planta invasora *Descorono parasitaria* en 29 árboles nativos, contribuyendo a la recuperación de la flora autóctona. Asimismo, se realizaron labores de limpieza en la quebrada Honda para mejorar la calidad del recurso hídrico, y se efectuaron visitas técnicas para la localización y evaluación de áreas potenciales para el establecimiento de senderos de biodiversidad, promoviendo así la conexión entre ecosistemas y la sensibilización ambiental.

Las actividades de intervención se desarrollaron en los siguientes sectores: La Italia 1.600 mts, Torca 5.680 mts, Altagracia 5.414 mts, Refugio 2.950 mts, Peñas Blancas 2.526 mts, El Desierto 990 mts, Hanse 2.140 mts, Triunfo y Santuario 3.700 mts. En total, las actividades abarcarán una extensión de 25.000 mts. lineales.

Intervenciones julio 2025		
Predio	Mts Lineales	Actividades
Sendero Torca	5680	Limpieza de senderos
Predio Italia	1600	Biodiversidad y senderos
Peñas Blanca	2526	Mantenimiento y retiro de maleza
El Santuario y Triunfo	3700	Limpieza y Vigilancia
Altagracia	5414	Retiro planta invasora
Hanse	2140	Limpieza de quebrada Honda
El Desierto	990	Limpieza
El Refugio	2950	Limpieza



Intervenciones realizadas control, vigilancia y limpieza predios de reserva septiembre 2025
Gráfica presentada por el IDUVI



Recorrido de Inspección predio Torca

Recorrido de Inspección predio Altagracia

Apoyo a la reforestación y conservación de áreas estratégicas:

En cumplimiento de los objetivos orientados al apoyo de la reforestación y la conservación de áreas estratégicas dentro del municipio, se implementaron acciones integrales dirigidas a la recuperación y fortalecimiento de los ecosistemas intervenidos. Estas actividades incluyeron la limpieza detallada de zonas con siembra activa, enfocándose en el retiro selectivo de maleza y especies competidoras que pueden afectar el crecimiento y desarrollo de las plantas nativas. Esta labor se realizó con el fin de optimizar las condiciones del suelo y favorecer la supervivencia de los árboles y arbustos sembrados previamente.

Adicionalmente, se promovió la vinculación del sector privado en los esfuerzos de restauración ambiental mediante la visita y evaluación de una empresa interesada en contribuir al proyecto de reforestación. En este marco, se avanzó en la formulación de un plan estratégico para la siembra de 600 árboles de especies nativas, que tiene como propósito fundamental generar una compensación ambiental significativa para el municipio. Este proyecto no solo contribuirá a la recuperación de la cobertura vegetal, sino que también fortalecerá la conectividad ecológica y los servicios ecosistémicos, tales como la regulación hídrica y la conservación de la biodiversidad local. Reporte institucional y respectivo seguimiento sobre la caída de arbóreo Pino por motivos naturales en el predio Hanse el cual ocasiona un dañando en la cerca del predio evidenciando 3 postes caídos.



Caída de árbol predio Hanse



Mantenimiento de siembra Peñas Blancas

Retiro de maleza Altagracia proyecto siembra

Actividades de sensibilización comunal para la conservación de las áreas naturales protegidas:

Con el propósito de fomentar la conciencia ambiental y promover la conservación de las áreas naturales protegidas, se desarrollaron diversas actividades de sensibilización dirigidas a la comunidad local. En este marco, se organizaron visitas educativas y participativas que incluyeron la participación activa de estudiantes de los colegios IEO La Balsa, IEO Bojacá e IEO Fusca. Estas jornadas permitieron acercar a los jóvenes a la realidad ambiental del municipio, incentivando su compromiso con la preservación de los ecosistemas y el cuidado de los recursos naturales.

De igual manera, se promovió la inclusión intergeneracional mediante la visita del Grupo de Adulto Mayor de Chía, quienes tuvieron la oportunidad de conocer de primera mano las acciones que se adelantan en las áreas protegidas y fortalecer su vínculo con el entorno natural. Estas actividades contribuyen a consolidar una cultura ambiental comunitaria sólida, que reconoce la importancia de conservar los espacios naturales para las generaciones presentes y futuras.



Visita IEO La Balsa – Predio Peñas Blancas




Visita Programa Adulto Mayor – Predio Peñas Blancas

POBLACIÓN BENEFICIADA

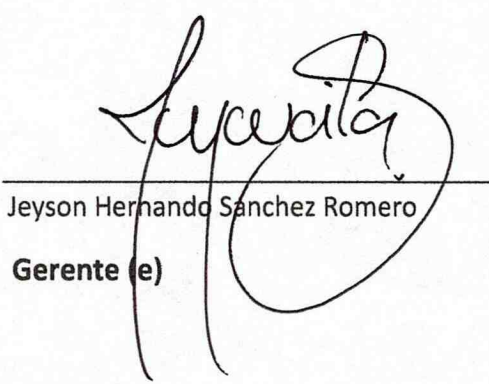
Población beneficiada directamente	
Ubicación	Población
Tíquiza	2.634
Fonquetá	3.039
Yerbabuena	3.445
Fonquetá	7.039
Total	16.157

Población beneficiada Indirectamente	
Ubicación	Población
Zona Urbana	76.371
Rural	38.693
Total	115.064



Nancy Janneth Agudelo Moreno

Subgerencia Administrativa y Financiera



Jeyson Hernando Sanchez Romero

Gerente (e)