






























































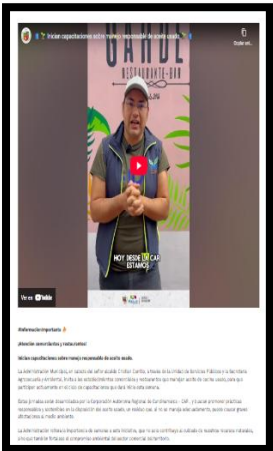






EVIDENCIAS PLAN DE ACCIÓN AMBIENTAL

MUNICIPIO	NEMOCÓN
PROYECTO	16. PGIRS
META	REVISAR, ACTUALIZAR E IMPLEMENTAR EL PLAN DE GESTIÓN INTEGRAL DE RESIDUOS SÓLIDOS
ACTIVIDAD	REALIZAR LA PODA DE CESPED O ÁRBOLES DE ESPACIOS PÚBLICOS 2025: 6
DESARROLLO DE LA ACTIVIDAD:	<p>Se ejecutan cortes de césped cuando superan los 20 cm de altura, con un mínimo de 2 cm. Un operario cubre barrios (Los sectores beneficiados con esta labor incluyen: Parque de las Siete Leyendas, Parque de la Sal, Parque de la Estación, Patinódromo, Canal del Sota, Barrio Obrero, Barrio Galán, Barrio Santa Ana, Barrio El Tague, Barrio Los Hornos, Barrio Los Tanques, Barrio Altos de Nemequene, Barrio San José de la Vega, Barrio Condalias, Barrio El Futuro, Barrio Villa Luz, Barrio Divino Niño, Barrio El Cogollo y el sector Media Torta.) y 3 parques principales b(Parque de las 7 leyendas, Parque de la sal, Parque de la estación).</p> <p>Esta actividad se realiza de forma bimensual, se indica que en temporada de lluvias se esta realizando mensual en cada uno de los sectores mencionados. de lluvias.</p>
EVIDENCIA FOTOGRÁFICA	  




MUNICIPIO	NEMOCÓN																																																																																																																																																																																																										
PROYECTO	16. PGIRS																																																																																																																																																																																																										
META	REVISAR, ACTUALIZAR E IMPLEMENTAR EL PLAN DE GESTIÓN INTEGRAL DE RESIDUOS SÓLIDOS																																																																																																																																																																																																										
ACTIVIDAD	REALIZAR EL LAVADO DE ÁREAS PÚBLICAS 2025: 2																																																																																																																																																																																																										
DESARROLLO DE LA ACTIVIDAD:	Esta actividad se realiza dependiendo las actividades culturales que se tengan contemplados en el cronograma del año, siendo algunas de estas el festival de danza Andina del 16 al 18 de agosto y el Encuentro de bandas marciales el 15 de noviembre, ambas en el coliseo municipal.																																																																																																																																																																																																										
EVIDENCIA FOTOGRÁFICA	<table><tr><th colspan="13">CATALOGO DE ÁREAS OBJETO DE LAVADO</th><th colspan="2"></th></tr><tr><th rowspan="2">N°</th><th colspan="2">COORDINADA PLANA</th><th rowspan="2">SECTOR</th><th rowspan="2">P. OBR.</th><th rowspan="2">P. FOTO</th><th colspan="5">DESCRIPCIÓN DE LA ZONA</th><th rowspan="2">ÁREAS DESEADAS (M2)</th><th colspan="2" rowspan="2">OBSERVACIONES / NOMBRE DE FOTO</th></tr><tr><th>UTM</th><th>UTM</th><th>AS</th><th>AF</th><th>TF</th><th>MF</th><th>TS</th><th>FS</th></tr><tr><td>1</td><td>73°18'25.07"W</td><td>8°10'28.87"N</td><td>COLISEO MUNICIPAL</td><td></td><td></td><td>X</td><td></td><td></td><td></td><td></td><td></td><td>2 186.83M2</td><td></td><td></td></tr><tr><td>2</td><td>73°18'25.07"W</td><td>8°10'28.87"N</td><td>ESCUELA CENTRAL</td><td></td><td></td><td>X</td><td></td><td></td><td></td><td></td><td></td><td>1 024.13M2</td><td></td><td></td></tr><tr><td>3</td><td>73°18'25.07"W</td><td>8°10'28.87"N</td><td>PIEDRA MUNICIPAL</td><td></td><td></td><td></td><td></td><td></td><td></td><td>X</td><td></td><td>824.10M2</td><td></td><td></td></tr><tr><td>4</td><td>73°18'25.07"W</td><td>8°10'28.87"N</td><td>CANCHA DE HOCKEY</td><td></td><td></td><td></td><td></td><td></td><td></td><td>X</td><td></td><td>1030.46M2</td><td></td><td></td></tr><tr><td>5</td><td>73°18'25.07"W</td><td>8°10'28.87"N</td><td>CENTRO ESTADIAL PARA PROMOCIÓN DE LA COORDINACIÓN DE DESARROLLO</td><td></td><td></td><td>X</td><td></td><td></td><td></td><td></td><td></td><td>310.21M2</td><td></td><td></td></tr><tr><td>6</td><td>73°18'25.07"W</td><td>8°10'28.87"N</td><td>PARRQUE CENTRAL</td><td></td><td></td><td></td><td></td><td></td><td></td><td>X</td><td></td><td>2 071.87M2</td><td></td><td></td></tr><tr><td>7</td><td>73°18'25.07"W</td><td>8°10'28.87"N</td><td>PARRQUE DE LA PLAZA</td><td></td><td></td><td></td><td></td><td></td><td></td><td>X</td><td></td><td>410.81M2</td><td></td><td></td></tr><tr><td>8</td><td>73°18'25.07"W</td><td>8°10'28.87"N</td><td>PARRQUE DE LA RUA</td><td></td><td></td><td></td><td></td><td></td><td></td><td>X</td><td></td><td>74.85M2</td><td></td><td></td></tr><tr><td>9</td><td>73°18'25.07"W</td><td>8°10'28.87"N</td><td>CANCHA DEL SURFECIA EN LA VIGIA</td><td></td><td></td><td>X</td><td></td><td></td><td></td><td></td><td></td><td>88.40M2</td><td></td><td></td></tr><tr><td>10</td><td>73°18'25.07"W</td><td>8°10'28.87"N</td><td>MARQUEO MUNICIPAL</td><td></td><td></td><td>X</td><td></td><td></td><td></td><td></td><td></td><td>204.80M2</td><td></td><td></td></tr><tr><td>11</td><td>73°18'25.07"W</td><td>8°10'28.87"N</td><td>PARRQUEADERO MUNICIPAL</td><td></td><td></td><td></td><td></td><td></td><td></td><td>X</td><td></td><td>182.80M2</td><td></td><td></td></tr></table>	CATALOGO DE ÁREAS OBJETO DE LAVADO															N°	COORDINADA PLANA		SECTOR	P. OBR.	P. FOTO	DESCRIPCIÓN DE LA ZONA					ÁREAS DESEADAS (M2)	OBSERVACIONES / NOMBRE DE FOTO		UTM	UTM	AS	AF	TF	MF	TS	FS	1	73°18'25.07"W	8°10'28.87"N	COLISEO MUNICIPAL			X						2 186.83M2			2	73°18'25.07"W	8°10'28.87"N	ESCUELA CENTRAL			X						1 024.13M2			3	73°18'25.07"W	8°10'28.87"N	PIEDRA MUNICIPAL							X		824.10M2			4	73°18'25.07"W	8°10'28.87"N	CANCHA DE HOCKEY							X		1030.46M2			5	73°18'25.07"W	8°10'28.87"N	CENTRO ESTADIAL PARA PROMOCIÓN DE LA COORDINACIÓN DE DESARROLLO			X						310.21M2			6	73°18'25.07"W	8°10'28.87"N	PARRQUE CENTRAL							X		2 071.87M2			7	73°18'25.07"W	8°10'28.87"N	PARRQUE DE LA PLAZA							X		410.81M2			8	73°18'25.07"W	8°10'28.87"N	PARRQUE DE LA RUA							X		74.85M2			9	73°18'25.07"W	8°10'28.87"N	CANCHA DEL SURFECIA EN LA VIGIA			X						88.40M2			10	73°18'25.07"W	8°10'28.87"N	MARQUEO MUNICIPAL			X						204.80M2			11	73°18'25.07"W	8°10'28.87"N	PARRQUEADERO MUNICIPAL							X		182.80M2		
CATALOGO DE ÁREAS OBJETO DE LAVADO																																																																																																																																																																																																											
N°	COORDINADA PLANA		SECTOR	P. OBR.	P. FOTO	DESCRIPCIÓN DE LA ZONA					ÁREAS DESEADAS (M2)	OBSERVACIONES / NOMBRE DE FOTO																																																																																																																																																																																															
	UTM	UTM				AS	AF	TF	MF	TS				FS																																																																																																																																																																																													
1	73°18'25.07"W	8°10'28.87"N	COLISEO MUNICIPAL			X						2 186.83M2																																																																																																																																																																																															
2	73°18'25.07"W	8°10'28.87"N	ESCUELA CENTRAL			X						1 024.13M2																																																																																																																																																																																															
3	73°18'25.07"W	8°10'28.87"N	PIEDRA MUNICIPAL							X		824.10M2																																																																																																																																																																																															
4	73°18'25.07"W	8°10'28.87"N	CANCHA DE HOCKEY							X		1030.46M2																																																																																																																																																																																															
5	73°18'25.07"W	8°10'28.87"N	CENTRO ESTADIAL PARA PROMOCIÓN DE LA COORDINACIÓN DE DESARROLLO			X						310.21M2																																																																																																																																																																																															
6	73°18'25.07"W	8°10'28.87"N	PARRQUE CENTRAL							X		2 071.87M2																																																																																																																																																																																															
7	73°18'25.07"W	8°10'28.87"N	PARRQUE DE LA PLAZA							X		410.81M2																																																																																																																																																																																															
8	73°18'25.07"W	8°10'28.87"N	PARRQUE DE LA RUA							X		74.85M2																																																																																																																																																																																															
9	73°18'25.07"W	8°10'28.87"N	CANCHA DEL SURFECIA EN LA VIGIA			X						88.40M2																																																																																																																																																																																															
10	73°18'25.07"W	8°10'28.87"N	MARQUEO MUNICIPAL			X						204.80M2																																																																																																																																																																																															
11	73°18'25.07"W	8°10'28.87"N	PARRQUEADERO MUNICIPAL							X		182.80M2																																																																																																																																																																																															

MUNICIPIO	NEMOCÓN
PROYECTO	16. PGIRS
META	REVISAR, ACTUALIZAR E IMPLEMENTAR EL PLAN DE GESTIÓN INTEGRAL DE RESIDUOS SÓLIDOS
ACTIVIDAD	REALIZAR JORNADAS DE APROVECHAMIENTO DE RESIDUOS POSCONSUMO 2025: 1
DESARROLLO DE LA ACTIVIDAD:	<p>Se ejecutan campañas de sensibilización y recolección diferenciada de residuos especiales. En articulación con la CAR, se apoya a comerciantes en la adecuada disposición de aceite usado y llantas, y residuos de posconsumo evitando impactos negativos en redes sanitarias y ecosistemas.</p> <p>Estas actividades se llevaron a cabo en el transcurso del segundo trimestre de 2025 (abril, mayo y junio).</p>
EVIDENCIA FOTOGRÁFICA	    

MUNICIPIO	NEMOCÓN
PROYECTO	16. PGIRS
META	REVISAR, ACTUALIZAR E IMPLEMENTAR EL PLAN DE GESTIÓN INTEGRAL DE RESIDUOS SÓLIDOS
ACTIVIDAD	FORMALIZAR LA LABOR DE LOS RECUPERADORES AMBIENTALES MEDIANTE ASOCIACION 2025: 1
DESARROLLO DE LA ACTIVIDAD:	<p>Se formaliza la asociación de recuperadores en el municipio de Nemocón, con el nombre ASORECON MG, para la compra y venta de todo material reciclable, con sede en la Cra 6#2-32 (barrio centro).</p> <p>La creación de la asociación MG del municipio de Nemocón fue en julio del 2025. Se informa que desde el mes de enero se han presentado campañas de aprovechamiento de los residuos sólidos por los sectores urbanos y rurales, con una frecuencia mensual.</p>
EVIDENCIA FOTOGRÁFICA	  

MUNICIPIO	NEMOCÓN
PROYECTO	16. PGIRS
META	REVISAR, ACTUALIZAR E IMPLEMENTAR EL PLAN DE GESTIÓN INTEGRAL DE RESIDUOS SÓLIDOS
ACTIVIDAD	REALIZAR JORNADAS DE RECOLECCIÓN DE RESIDUOS SÓLIDOS ESPECIALES 2025: 1
DESARROLLO DE LA ACTIVIDAD:	<p>Se ejecutan campañas de sensibilización y recolección diferenciada de residuos especiales. En articulación con la CAR, se apoya a comerciantes en la adecuada disposición de aceite usado y llantas, y residuos de posconsumo evitando impactos negativos en redes sanitarias y ecosistemas.</p> <p>Esta actividad se realiza cada 15 días por los sectores urbanos y cada mes por los sectores rurales.</p>
EVIDENCIA FOTOGRÁFICA	

MUNICIPIO	NEMOCÓN
PROYECTO	16. PGIRS
META	REVISAR, ACTUALIZAR E IMPLEMENTAR EL PLAN DE GESTIÓN INTEGRAL DE RESIDUOS SÓLIDOS
ACTIVIDAD	REALIZAR SEGUIMIENTO A OBRAS DE CONSTRUCCIÓN, VERIFICANDO SU CORRECTA DISPOSICIÓN DE RCD 2025: 25%
DESARROLLO DE LA ACTIVIDAD:	Aunque el municipio no cuenta con un sitio exclusivo para estos residuos, se realiza control mediante visitas a obras con licencia. Se orienta a los responsables hacia la empresa CONMINERALES S.A.S , certificada para el manejo de RCD en la región.

	Estas visitas se realizan de forma bimensual por el sector urbano del municipio.
EVIDENCIA FOTOGRÁFICA	  

MUNICIPIO	NEMOCÓN
PROYECTO	16. PGIRS
META	REVISAR, ACTUALIZAR E IMPLEMENTAR EL PLAN DE GESTIÓN INTEGRAL DE RESIDUOS SÓLIDOS
ACTIVIDAD	REALIZAR MANTENIMINETO PREVENTIVO Y CORRECTIVO EN LAS REDES DE ALCANTARILLADO 2025: 2
DESARROLLO DE LA ACTIVIDAD:	Durante 2025, se realizaron mantenimientos preventivos y correctivos con operarios, maquinaria amarilla, vactor y volquetas. Se atendieron

redes de alcantarillado, sumideros, vallas y la Planta de Tratamiento de Aguas Residuales, con el fin de mitigar riesgos ambientales y sanitarios.

Estas actividades se están realizando mensualmente para poder mitigar el riesgo de inundación y de riesgos sanitarios en la totalidad del casco urbano y de forma bimensual en los sectores rurales con el apoyo de las empresas Asocentro y EPC empresas públicas de Cundinamarca.

**EVIDENCIA
FOTOGRAFICA**

