



SISTEMA DE GESTIÓN AMBIENTAL MUNICIPAL – SIGAM PLAN DE ACCIÓN AMBIENTAL MUNICIPAL SOPÓ 2024 – 2027

SOPORTE DE ACTIVIDADES 2024

Programa: Conservación de los recursos naturales

Proyecto: Restauración y preservación de los ecosistemas estratégicos presentes en el municipio.

Meta: Generar actividades de reforestación en las áreas estratégicas del municipio (rondas hídricas, Reserva Forestal Pionono, humedales naturales y/o reserva forestal protectora productora de la cuenca alta del río Bogotá)

Actividades:

Sírvase realizar descripción de la actividad con fechas y adjuntar los soportes (fotos, listas de asistencia, Flyers de convocatoria, etc.); en paréntesis de cada una de las actividades esta la cantidad a cumplir para el 2024:

1. Identificar zonas de interés ambiental para actividades de reforestación (1)

Teniendo en cuenta la ejecución y cumplimiento de las ordenes de la sentencia se procedió a realizar la cartografía de la orden 4.24 (anexo 5) para la identificación de las zonas donde se necesita iniciar procesos de reforestación protectora mediante la siembra de especies nativas colombiana y el cuidado de estas.

2. Ejecutar convocatoria para la participación de la comunidad que cuente con predios de interés ambiental (1)

El 7 de junio de 2024 mediante las redes oficiales de la alcaldía se publicó la convocatoria para que las personas interesadas en el programa de Pagos por Servicios Ambientales –PSA, realizaran la postulación en donde a la fecha se han postulado 4 nuevas personas interesadas en este programa, a las cuales a 2 de estos ya se les realizó la asistencia técnica (anexo 6) para así proceder con el procedimiento que se encuentra en calidad.





 **Alcaldía Municipal de Sopó - Grupo Oficial.** ...
7 de jun. · 🌐

¡Participa en nuestro programa de Pagos por Servicios Ambientales - PSA! 🌱
Demuestra tu compromiso con la preservación de nuestros ecosistemas. Consulta los requisitos en la descripción y postúlate antes del lunes 24 de junio.
¡Tu acción puede marcar la diferencia! 🌍

#PSA
#Preservación
#Compromiso
#SecretaríaDeAmbiente




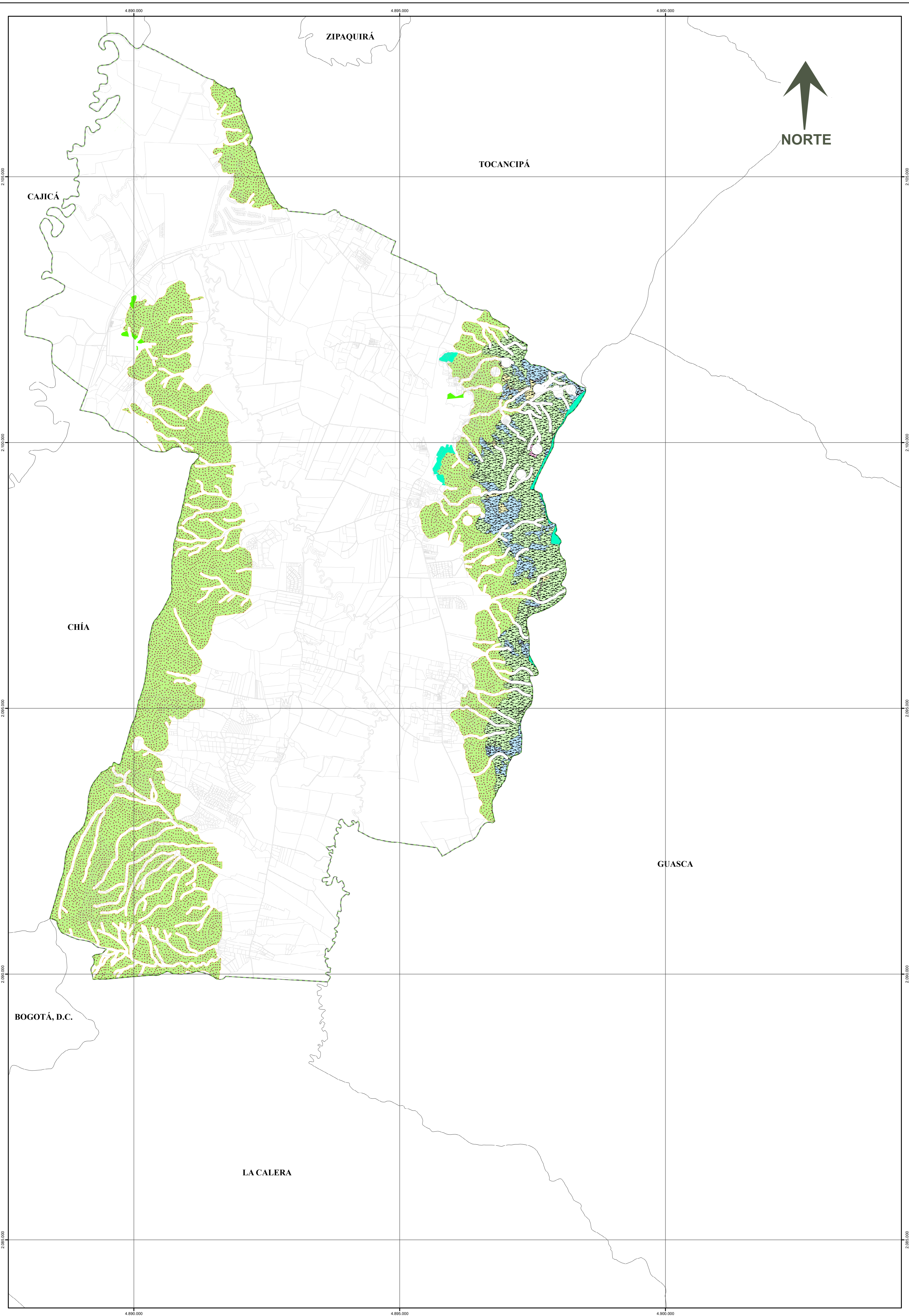
Ilustración 1 Ficha publicitaria de la convocatoria PSA

3. Realizar la reforestación al menos 40 hectáreas en zonas de interés ambiental con especies forestales nativas (10Ha)

Las entregas de material vegetal se encuentran relacionadas en la siguiente hoja: <https://docs.google.com/spreadsheets/d/10qrCKgNqE5kEZKoWtv1pGkdP7o6pd7Ga/edit?gid=319361076#gid=319361076> en la cual se evidencia que a la fecha solo se han entregado 560 los cuales corresponden a aproximadamente 0.47 Ha

4. Generar informe con las acciones adelantadas para la reforestación de áreas de interés ambiental (1)

Este informe se genera en el mes de diciembre consolidando toda la información del año ejecutado.



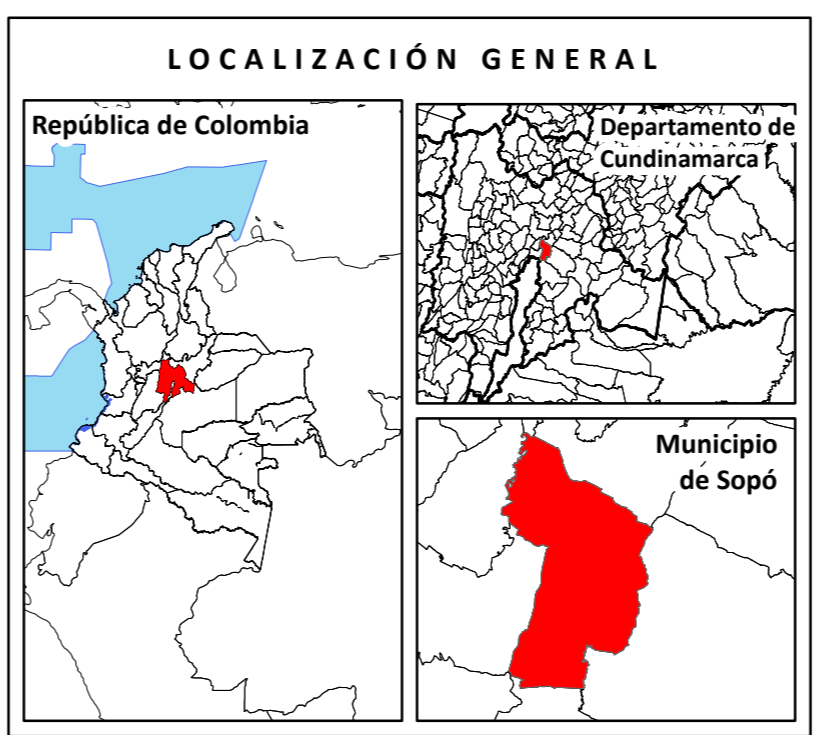
ÁREAS DE CONSERVACIÓN Y PROTECCIÓN AMBIENTAL

CONVENCIONES	
Límite municipal	Perímetro centro poblado
Límite veredal	Hidrografía
Municipios colindantes	Jagüey
Predial rural	Pantano
Perímetro urbano	Laguna
Perímetro expansión	Drenajes
Topografía	Drenaje sencillo
Curva de nivel	Drenaje doble
Índice	Vías
Intermedia	1 Orden
	2 Orden
	3 Orden
	Caminos, Senderos

FECHA DE ELABORACIÓN: junio de 2024


DIAGRAMACIÓN Y ACTUALIZACIÓN TEMÁTICA: Secretaría de urbanismo y desarrollo territorial

PARÁMETROS CARTOGRÁFICOS (Resolución 471 de 2020)			
PROYECCIÓN	Transverse Mercator	ORIGEN	Origen Único
ELIPSOIDE	GRS80	FALSO ESTE	5.000.000
ORIGEN: Latitud	4° Norte	FALSO NORTE	2.000.000
ORIGEN: Longitud	73° Oeste	DATUM	MAGNA - SIRGAS
FACTOR DE ESCALA	0.9992	UNIDADES	metros
FUENTE BASE CARTOGRÁFICA:			
Instituto Geográfico Agustín Codazzi - IGAC			
Planchas: 209IIIIC4-228IA2-228IA4-228IB1-228IB3-228IC2-228IC4-228ID1			
Escala: 1:10.000			
FUENTE TEMÁTICA:			
IGAC - 2009			
Base predial municipio de Sopó			
Secretaría de urbanismo y desarrollo territorial			



REVISIÓN Y AJUSTE GENERAL - PLAN BÁSICO DE ORDENAMIENTO TERRITORIAL MUNICIPIO DE SOPÓ - DEPARTAMENTO CUNDINAMARCA		
ESCALA GRÁFICA: 0 0,5 1 2 3 Kilómetros		
ESCALA DE IMPRESIÓN: 1 : 30.000	ESCALA DE TRABAJO: 1 : 25.000	ARCHIVO: CR-02 AREAS DE CONSERVACION Y PROTECCION AMBIENTAL.mxd
REVISIÓN Y APROBACIÓN: O.A. PLANEACIÓN		

MAPA
CR-02



ASISTENCIA TÉCNICA AMBIENTAL

Fecha de Servicio: 13-08-24 Vereda: La violeta
 Nombre Propietario: Yolanda Castañeda Identificación: 52725719
 Nombre Quien Atendió: Yolanda Castañeda Identificación: 52725719
 Arrendatario: _____ Administrador: _____ Empleado: _____ Otro: _____
 Nombre del Predio: Lote 3 Altos Manguruma Email: _____
 Coordenadas: X 4.89010 °N Y 73.96911 °O

Asistencia Reprogramada:	S	NO
	I	

Fecha: _____

MOTIVO DE ASISTENCIA		
P.Q.R.	Seguimiento Control	Contravención Ambiental
Acompañamiento Técnico	<input checked="" type="checkbox"/> Asistencia Técnica	Otro: ¿Cuál?

Actividad Encontrada o Hallazgos:

Se realiza asistencia técnica al predio lote 3 en Altos de Musinga para la convocatoria de PSA. En cual pastura 1 ha del predio

Actividad Realizada:


Visita por el predio y registro fotografico.

Requiere Medida Preventiva (La presente medida será notificada al propietario del predio por medio de comunicación oficial.)	SI		NO	<input checked="" type="checkbox"/>
Requiere Seguimiento por parte de la Secretaría	SI	<input checked="" type="checkbox"/>	NO	
Requiere registro fotográfico (En caso de su respuesta ser afirmativa esta evidencia deberá presentarse en el informe técnico)	SI	<input checked="" type="checkbox"/>	NO	

Firma: _____
 Nombre Quien Atendió: Yolanda Castañeda Ramirez
 C.C. 52725719
 Tel. 3152904657

Firma: _____
 Nombre quien Realizó el Servicio: Yana Fonseca. Ricardo Beltrán.





Mano Olga Ortiz
 Marquisado de Denia (Rincon Santo)
 300.220.6223 montes 8:30 am

República de Colombia
 Departamento de Cundinamarca
 Alcaldía Municipal de Sopó
 Documento Controlado
 Versión: 05
 Vigencia: 20-09-2022

Ambiente

ASISTENCIA TÉCNICA AMBIENTAL

Fecha de Servicio: 20-09-24 Vereda: Rincon Santo
 Nombre Propietario: Mano Olga Ortiz Identificación: _____
 Nombre Quien Atendió: Jose Romero Identificación: 3180801
 Arrendatario: Administrador: Empleado: Otro: _____
 Nombre del Predio: Marquisado de Denia Email: _____
 Coordenadas: X 4,90256°N Y 73,93768°O

Asistencia Reprogramada: SI NO
 Fecha: _____

MOTIVO DE ASISTENCIA			
P.Q.R.		Seguimiento Control	Contravención Ambiental
Acompañamiento Técnico	<input checked="" type="checkbox"/>	Asistencia Técnica	Otro: ¿Cuál?

Actividad Encontrada o Hallazgos:
 Se realiza visita del predio la Marquisado de Denia el cual se encuentra interesado en la postulación de la Convocatoria de Pagos por Servicios Ambientales el cual cuenta con aproximadamente 11 ha

Actividad Realizada:
 Visita de campo al predio y registro fotografico

Requiere Medida Preventiva (La presente medida será notificada al propietario del predio por medio de comunicación oficial.)	SI		NO	<input checked="" type="checkbox"/>
Requiere Seguimiento por parte de la Secretaría	SI	<input checked="" type="checkbox"/>	NO	
Requiere registro fotográfico (En caso de su respuesta ser afirmativa esta evidencia deberá presentarse en el informe técnico)	SI	<input checked="" type="checkbox"/>	NO	

Firma: _____
 Nombre Quien Atendió: Jose Romero
 C.C.: 3180801
 Tel.: 3138453166

Firma: _____
 Nombre quien Realizó el Servicio: Ricardo Beltrán Mano Fonseca

SEGUIMIENTO 1

Ambiente

Los datos suministrados por el usuario serán tratados con absoluta confidencialidad y se utilizaran exclusivamente para lo que fueron solicitados. Ley 1581 de 2012 "Protección de datos y Resolución 2357 del 2019".
 Código postal 251001.



Nº.SC-CER313925



TR-SG-2019001997