



INFORME RECORRIDO DE CONTROL Y VIGILANCIA ÁREA URBANA No.26

La Secretaría de Ambiente y Bienestar Animal desde el ámbito preventivo realiza recorridos de control y vigilancia en área urbana, con el fin de verificar las condiciones ambientales, identificar posibles afectaciones a los recursos naturales y realizar las acciones de prevención correspondientes.

Con base en lo anterior, el día 21 de noviembre de 2024 se realizó recorrido de control y vigilancia en el barrio México desde las coordenadas 4°42'50,118"N- 74°12'15,672"W hasta las coordenadas 4°42'42,654"N- 74°12'29,646"W (ver ilustración 1. Ruta amarilla).



Ilustración 1. Recorrido verificación ambiental
Fuente: Google Earth



SC-CER116470



SA-CER753750



ST-CER753753



CO-SC-CER116470

CO-ST-CER753763

CO-SA-CER753750




Dentro del recorrido de control y vigilancia se evidenció buen manejo de los residuos sólidos, toda vez que la comunidad saca sus residuos en los horarios establecidos por la empresa prestadora del servicio, como se observa en las siguientes ilustraciones.




Punto 1




Punto 2



Punto 3



Punto 4



Punto 5

Ilustración 2. Recorrido por cuadrante

Leidy Navarrete

LEIDY VALENTINA NAVARRETE

Contratista

Contrato de prestación de servicios CPS20240896



SC-CER116470



SA-CER753750



ST-CER753753



CO-SC-CER116470

CO-ST-CER753753

CO-SA-CER753750

03-FR-17-VER_09 2020-07-30

Funza - Cundinamarca