



INFORME TECNICO RECORRIDO DE CONTROL Y VIGILANCIA RONDA HUMEDAL GUALÍ – BARRIO FRANCISCO MARTINEZ RICO. No.4

La Secretaría de Ambiente y Bienestar Animal desde el ámbito preventivo realiza recorridos de control y vigilancia en los ecosistemas estratégicos, con el fin de verificar las condiciones ambientales, identificar posibles afectaciones a los recursos naturales y realizar las acciones de prevención correspondientes.

Con base en lo anterior, el día 10 de septiembre de 2024 se realizó recorrido de control y vigilancia en el humedal Gualí desde las coordenadas 4°42'9.168"N – 74°11'41.514"O hasta las coordenadas 4°42'18.33"N – 74°11'26.484"O (ver ilustración 1. Ruta amarilla) barrio Francisco Martínez Rico, ecosistema que fue declarado por la Corporación Autónoma Regional de Cundinamarca - CAR como Distrito Regional de Manejo Integrado a través del acuerdo 001 de 2014 "Por medio del cual se declaran como Distrito Regional de Manejo Integrado (DMI), los terrenos comprendidos por los humedales de Gualí, Tres Esquinas y Lagunas de Funzhé, y su área de influencia directa ubicada en los municipios de Funza, Mosquera y Tenjo, Cundinamarca", y estableció tres zonas: 1. Preservación (espejo de agua), 2. Recuperación (50 metros) y 3. Uso sostenible (100 metros).



Ilustración 1. Recorrido humedal Gualí – Barrio Francisco Martínez Rico.
Fuente: Google Earth.



SC-CER116470



SA-CER753750



ST-CER753753



CO-SC-CER116470

CO-ST-CER753753

CO-SA-CER753750



Durante el recorrido en el humedal Gualí en el barrio Francisco Martínez Rico, en el punto 7 con coordenadas 4°42'18.36"N – 74°11'27.168"O, perteneciente a la zona de recuperación (ver ilustración 2), se evidenció inadecuada disposición de tejas de aluminio. Por tanto, se procedió a realizar el debido reporte a la EMAAF para su recolección y disposición final. (ver ilustración 3).

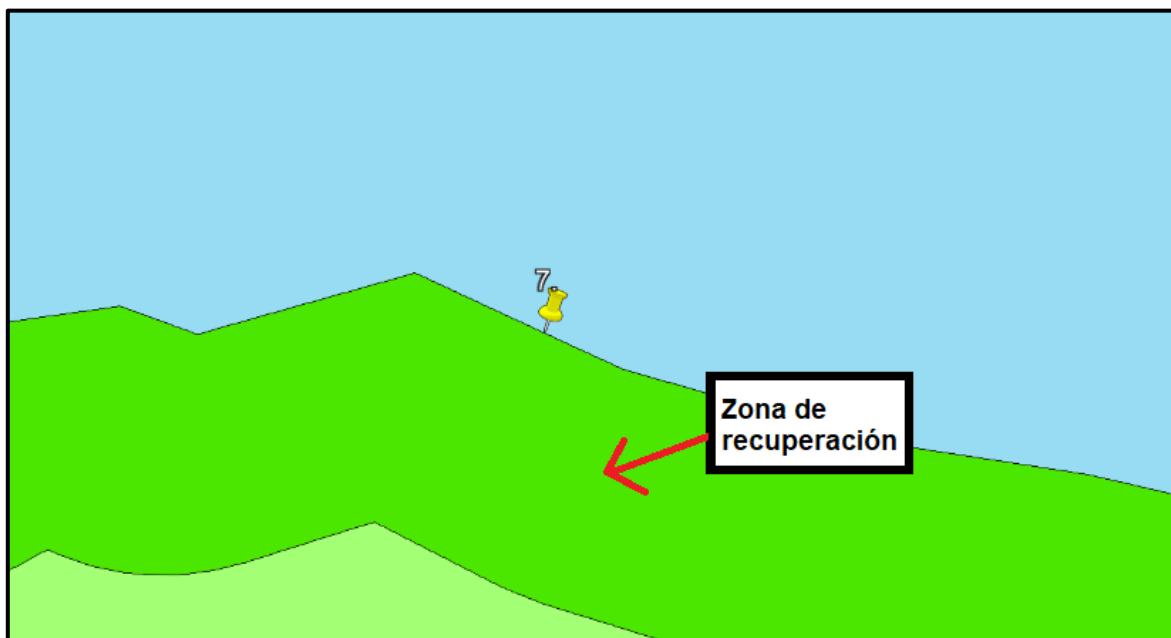


Ilustración 2. Punto donde se evidenció una afección en la zona de recuperación del humedal Gualí – Barrio Francisco Martínez Rico.
Fuente: Google Earth.



Ilustración 3. Inadecuada disposición de tejas de aluminio, punto 7.



SC-CER116470



SA-CER753750



ST-CER753753



CO-SC-CER116470
CO-ST-CER753753
CO-SA-CER753750

03-FR-17-VER_09 2020-07-30
Funza - Cundinamarca



Adicional a ello, en los puntos 1, 2, 3, 4, 5, 6 y 8 no se evidenció presencia de motobombas, ganado, ni posibles rellenos como se evidencia a continuación:



Ilustración 4. Disminución volumen aguas, punto 1.



Ilustración 5. Evidencia recorrido, punto 2.



Ilustración 6. Evidencia recorrido, punto 3.



Ilustración 7. Disminución volumen aguas, punto 4.



Ilustración 8. Evidencia recorrido, punto 5.



Ilustración 9. Evidencia recorrido, punto 6.



SC-CER116470



SA-CER/753750



ST-CER/753753



CO-SC-CER116470

CO-ST-CER753763

CO-SA-CER753750

03-FR-17-VER_09 2020-07-30

Funza - Cundinamarca




ALCALDÍA DE
FUNZA

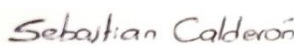
C.P. 250020
Tel. +57(1) 823 40 70
823 40 71 / 823 40 73
Fax. + 57(1) 825 76 20
Dir. Cra. 14 No. 13-05



Ilustración 10. Evidencia recorrido, punto 8.


ALEXANDRA BUITRAGO GUACANEME
Secretaría de Ambiente y Bienestar Animal
Aprobó


YENNIFER RODRÍGUEZ DÍAZ
Profesional Universitario
Revisó


JUAN SEBASTIÁN CALDERÓN ACOSTA
Contratista - Control y vigilancia
CPS20240926
Elaboró



SC-CER116470



SA-CER753750



ST-CER753753



CO-SC-CER116470

CO-ST-CER753763

CO-SA-CER753750

03-FR-17-VER_09 2020-07-30
Funza - Cundinamarca