



INFORME TECNICO RECORRIDO DE CONTROL Y VIGILANCIA RONDA HUMEDAL GUALI – No. 5

La Secretaría de Ambiente y Bienestar Animal desde el ámbito preventivo realiza recorridos de control y vigilancia en los ecosistemas estratégicos, con el fin de verificar las condiciones ambientales, identificar posibles afectaciones a los recursos naturales y realizar las acciones de prevención correspondientes.

Con base en lo anterior, el día 04 de octubre de 2024 se realizó recorrido de control y vigilancia en el humedal Gualí desde las coordenadas 4°43'1,95" N-74°10'56,904" W hasta las coordenadas 4°43'3,132" N-74°10'59,106 W (ver ilustración 1. Ruta amarilla) vereda El Hato, ecosistema que fue declarado por la Corporación Autónoma Regional de Cundinamarca - CAR como Distrito Regional de Manejo Integrado a través el acuerdo 001 de 2014 "Por medio del cual se declaran como Distrito Regional de Manejo Integrado (DMI), los terrenos comprendidos por los humedales de Gualí, Tres Esquinas y Lagunas de Funzhé, y su área de influencia directa ubicada en los municipios de Funza, Mosquera y Tenjo, Cundinamarca", y estableció tres zonas: 1. Preservación (espejo de agua), 2. Recuperación (50 metros) y 3. Uso sostenible (100 metros).



Ilustración 1. Recorrido
Fuente: Google Earth



SC-CER116470



SA-CER753750



ST-CER753753




CO-SC-CER116470

CO-ST-CER753763

CO-SA-CER753750




Dentro del recorrido de control y vigilancia no se evidenció presencia de motobomba para la captación de agua superficial, ganado, residuos, ni posibles rellenos.




Punto 1



punto 2



Punto 3



Punto 4

Ilustración 2. Recorrido ronda Humedal Gualí

Leidy Navarrete

LEIDY VALENTINA NAVARRETE

Contratista

Elaboró



SC-CER116470



SA-CER753750



ST-CER753753



CO-SC-CER116470

CO-ST-CER753763

CO-SA-CER753750

03-FR-17-VER_09 2020-07-30

Funza - Cundinamarca