

INFORME DE ACTIVIDADES REALIZADAS EN EL DISTRITO DE MANEJO INTEGRADO CUCHILLA DE PEÑAS BLANCAS MES DE ABRIL DE 2023

Teniendo en cuenta mis obligaciones correspondientes del mes de Abril y de mi contrato para el apoyo a la gestión en actividades de guarda forestal de los predios ubicados en el Distrito de Manejo Integrado de Peñas Blancas, Microcuencas de la Quebrada Antioquia y Santa Marta a cargo de la Secretaría de Desarrollo Agropecuario Ambiental y Económico en el mes de Febrero. Además, garantizando la preservación de estos sectores en el presente mes realicé semillero de:

✓ 25 Tunos

En cuanto a mis demás funciones realicé el mantenimiento de cercas del predio Boquemonte ubicado en la vereda Antioqueña en el DMI, efectué recorridos por los predios de la parte Alta, de la Finca la Esperanza en la vereda el Paraíso, Bolívar y Dinamarca, en cuanto a las riberas de las quebradas Antioquia y Santa Marta en donde evidencié disminución de caudales por falta de lluvias.

✓ 15 Metros mantenimiento



Asistente: 1 Funcionario – Heli Barbosa

Predios: Microcuencas de la Quebrada Antioquia y Santa Marta.

Se anexa el registro fotográfico correspondiente del mes: Dos (2 Folios).

72

REGISTRO FOTOGRAFICO DEL 01 AL 16 DE ABRIL DE 2023



**ABRIL 3
RECORRIDO**

**ABRIL 3
RECORRIDO**




**ABRIL 4
LIMPIEZA**


**ABRIL 4
RECORRIDO**



ABRIL 11
RECORRIDO



ABRIL 11
SIEMBRA



ABRIL
VIVERO



ABRIL
VIVERO

INFORME PRESENTADO POR HELI BARBOSA: Helibarboza

55

**INFORME DE ACTIVIDADES REALIZADAS EN EL DISTRITO DE MANEJO
INTEGRADO CUCHILLA DE PEÑAS BLANCAS
MES DE MARZO DE 2023**

Teniendo en cuenta mis obligaciones correspondientes del mes de Marzo y de mi contrato para el apoyo a la gestión en actividades de guarda forestal de los predios ubicados en el Distrito de Manejo Integrado de Peñas Blancas, Microcuencas de la Quebrada Antioquia y Santa Marta a cargo de la Secretaria de Desarrollo Agropecuario Ambiental y Económico en el mes de Marzo. Además, garantizando la preservación de estos sectores en el presente mes realicé, el mantenimiento del material verde que se encuentra ubicado en los nuevos semilleros con la implantación de tubetes:

250 de las Especies:

- ✓ Palma
- ✓ Saucos
- ✓ Sangregados
- ✓ Lechosos
- ✓ Tunos

En cuanto a mis demás funciones realicé el planteo de:


150 de las Especies:

- ✓ Nogales
- ✓ Guamos
- ✓ Amarillos
- ✓ Palmas
- ✓ Cafetos
- ✓ Mano de oso


Asistente: 1 Funcionario – Heli Barbosa
Predios: Microcuencas de la Quebrada Antioquia y Santa Marta.

Se anexa el registro fotográfico correspondiente del mes: Tres (3 Folios).

REGISTRO FOTOGRAFICO MES DE MARZO DE 2023 SIEMBRA



ALTITUD: 7350.2 FT
VELOCIDAD: 0.2 MI/H




VIVERO



ALTITUD: 2246.5 M
VELOCIDAD: 0.0 K/H

ALTITUD: 2231.0 M
VELOCIDAD: 0.0 K/H

Carrera 7ª No. 9-36, El Colegio Cundinamarca
contactenos@elcolegio-cundinamarca.gov.co



322 942234

5A

ARREGLO CERCAS



ALTITUD: 7138.0 FT
VELOCIDAD: 1.1 MI/H




ALTITUD: 7130.4 FT
VELOCIDAD: 0.6 MI/H

PLATEO



ALTITUD: 7213.7 FT
VELOCIDAD: 0.3 MI/H



INFORME PRESENTADO POR:

HELI BARBOSA GUTIERREZ. Helizbarbosa Gutierrez