



NUMERO DE CONTRATO
CO1.PCCNTR.4593904

REALIZACIÓN DE ESTUDIO TÉCNICO QUE PERMITAN ESTABLECER LA ESTRATEGIA APROPIADA DE COMPENSACIÓN POR SERVICIOS AMBIENTALES DE LA COMUNIDAD, EN CUMPLIMIENTO DEL PROGRAMA DE CONSERVACIÓN DE LA BIODIVERSIDAD Y SUS SERVICIOS ECOSISTÉMICOS, DE LA SECRETARÍA DE DESARROLLO ECONÓMICO Y COMPETITIVIDAD, EN EL MUNICIPIO DE FUNZA CUNDINAMARCA.

FASE 6
“DESARROLLO DE LA ESTRATEGIA DE DIVULGACIÓN, COMUNICACIÓN Y
CAPACITACIÓN DEL PROGRAMA DE PAGO POR SERVICIOS AMBIENTALES PSA

BIHAO
NIT: 900781798-3

SEPTIEMBRE DE 2023

Contenido

DESARROLLO DE LA ESTRATEGIA DE DIVULGACIÓN, COMUNICACIÓN Y CAPACITACIÓN DEL PROGRAMA DE PAGO POR SERVICIOS AMBIENTALES PSA	3
SOCIALIZACIÓN DE RESULTADOS	4
PROCESO DE CONVOCATORIA	8
SOCIALIZACIÓN, DIVULGACIÓN Y CAPACITACIÓN.....	12

Lista de tablas

<i>Tabla 1 Registro socialización puerta a puerta- presidentes JAC.....</i>	13
<i>Tabla 2 Registro socialización puerta a puerta - Beneficiarios</i>	14

Lista de fotografías

<i>Fotografía 1 Inicio de la fase de campo- Administración municipal - 29/03/2023</i>	3
<i>Fotografía 2 Entrevista inicio de fase de campo Pte JAC La Florida 29/03/2023 –</i>	3

Lista de ilustraciones

<i>Ilustración 1 Presentación utilizada durante el proceso de divulgación</i>	5
<i>Ilustración 2 Convocatoria 23 de agosto.....</i>	8
<i>Ilustración 3 Convocatoria 28 de agosto Biblioteca municipal</i>	9
<i>Ilustración 4 Convocatoria reunión 28 de agosto - Hato.....</i>	10
<i>Ilustración 5 Convocatoria reunión 29 de agosto – Cacique San Isidro.....</i>	11
<i>Ilustración 6 Cartel reunión 19 de septiembre – Cacique San Isidro</i>	11
<i>Ilustración 7 Convocatoria reunión 19 de septiembre – Cacique San Isidro.....</i>	12

DESARROLLO DE LA ESTRATEGIA DE DIVULGACIÓN, COMUNICACIÓN Y CAPACITACIÓN DEL PROGRAMA DE PAGO POR SERVICIOS AMBIENTALES PSA

El objetivo central del desarrollo de la estrategia de divulgación, comunicación y capacitación del programa de Pago por Servicios Ambientales -PSA- fue involucrar de manera participativa a las comunidades del área colindante, con el fin de informar, socializar y recibir retroalimentación de las características técnicas y socioambientales del proyecto, para la consecución de información y construcción conjuntos sobre el esquema PSA y su formulación.

Las temáticas de los diferentes momentos versaron sobre temas técnicos para la consolidación del abordaje y alcances de los diferentes entregables; recolección de información en campo, introducción al esquema, reglamentación asociada, potencialidades ecosistémicas del municipio, importancia de la consolidación del esquema, beneficios del esquema, valor del incentivo y requisitos para acceder al PSA.

Con las comunidades del área colindante se inició el acercamiento el día 29 de marzo de 2023, con un recorrido de reconocimiento del área, en el cual se interlocutó con el presidente de la JAC de La Florida, Jairo Orlando Murcia, y se hizo una pre-estimación mediante corroboración visual, del área colindante para iniciar la fase de campo y caracterización del contexto físico biótico, ambiental y socioeconómico en el que se desarrollaría el proyecto (Ver Fotografías *Fotografía 1* y *Fotografía 2*) (Ver ANX SOC PSA_Guali / REG FOTOGRÁFICO / RECORRIDO). (Ver ANX SOC PSA_Guali /FICHAS – SISTEMATIZACIÓN).



Fotografía 1 Inicio de la fase de campo- Administración municipal - 29/03/2023



Fotografía 2 Entrevista inicio de fase de campo Pte JAC La Florida 29/03/2023 –

Se entrevistó a los seis presidentes de Junta de Acción Comunal, como representantes de las comunidades habitantes y usufructuarias de los predios en las cuatro veredas que circunscriben el área colindante, según se consigna en el documento – entregable 3-. En esta entrevista, además de socializar el inicio del proyecto y los pormenores técnicos del mismo, se levantó una ficha de caracterización veredal cuya información fue la fuente primaria para la caracterización del contexto veredal del PSA ((Ver ANX SOC PSA_Guali /REG FOTOGRÁFICO / VDALESPSA).

Por otro lado, durante los recorridos de caracterización físico-biótica del área, se socializó e informó del proyecto y se tomó información socio-ambiental, mediante una ficha de caracterización predial, con los administradores y/o propietarios de las fincas, con lo cual se construyó la línea base predial, económica y se estimaron usos del suelo, valores y precios de la actividad económica y afectaciones antrópicas al espejo de agua (Ver ANX SOC PSA_Guali / REG FOTOGRÁFICO / PREDIALES).

SOCIALIZACIÓN DE RESULTADOS

Para iniciar el proceso de divulgación y socialización de los resultados de la formulación del esquema PSA con comunidades y beneficiarios, se diseñó una presentación base, que incluyó el contexto normativo, una introducción al proyecto, la metodología de levantamiento, sistematización y análisis de información, el contexto geográfico, los criterios de selección de los predios (identificados, priorizados y beneficiarios), el contexto social municipal y veredal, el cálculo de la base del PSA y el modelo de Acuerdo a suscribir con la Alcaldía. Esta exposición fue enseñada tanto en los espacios con entidades regionales, el Concejo municipal, como con comunidades (Ver *Ilustración 1*) Ver ANX SOC PSA_Guali /PRESENTACIÓN).

Ilustración 1 Presentación utilizada durante el proceso de divulgación

<div style="display: flex; justify-content: space-between; align-items: center;"> </div> <p style="text-align: center;">ESQUEMA DE "PAGO POR SERVICIOS AMBIENTALES" – PSA PARA LA CONSERVACIÓN, EN EL MUNICIPIO DE FUNZA EN EL DEPARTAMENTO DE CUNDINAMARCA</p> <p style="text-align: center;">COMPENSACIÓN POR CONSERVACIÓN DE SERVICIOS AMBIENTALES</p> <p style="text-align: center;">Secretaría de Desarrollo Secretaría Ambiental</p> <p style="text-align: center;">ALCALDÍA MUNICIPAL DE FUNZA</p> <div style="background-color: #e0e0e0; text-align: center; padding: 5px; margin-top: 10px;">Agosto 10 de 2023</div>	<div style="display: flex; justify-content: space-between; align-items: center;"> </div> <p style="text-align: center;">CONTENIDO</p> <ol style="list-style-type: none"> 1. CONTEXTO NORMATIVO 2. INTRODUCCIÓN 3. METODOLOGÍA 4. CONTEXTO GEOGRÁFICO 5. CRITERIOS DE SELECCIÓN 6. CONTEXTO SOCIAL 7. CÁLCULO DE LA BASE PSA- 8. VALOR Y PAGO 9. MODELO DE ACUERDO
<div style="display: flex; justify-content: space-between; align-items: center;"> </div> <p style="text-align: center;">CONTEXTO NORMATIVO</p> <p><i>Normatividad que rige al sector ambiental</i></p> <ul style="list-style-type: none"> ✓ Constitución Nacional de 1991, la Ley 90 de 1993 Gestión y Conservación del Medio Ambiente, ✓ Ley 152 de 1994 Ley Orgánica del Plan de Desarrollo, con sus respectivos decretos reglamentarios, ✓ Decreto 870 de 2017 Decretos PSA y otros incentivos ✓ Decreto 853 de 2013 ✓ Decreto 1057 de 2018 sobre implementación y reglamentación de los PSA ✓ Ley 134 de 1994, Por la cual se dictan normas sobre mecanismos de participación ciudadana, ✓ Ley 1454 de 2017 De Ordenamiento Territorial, ✓ Guía metodológica implementada en el PSA MAZS 2012, ✓ Documento COMPRE 3886- Lineamientos de Política y programa nacional de pago por servicios ambientales para la construcción de paz ✓ POLÍTICA NACIONAL PARA LA GESTIÓN INTEGRAL DE LA BIODIVERSIDAD Y SUS SERVICIOS ECOSISTÉMICOS – INBIOE ✓ PLAN NACIONAL DE RESTAURACIÓN ECOLÓGICA, REHABILITACIÓN Y RECUPERACIÓN DE ÁREAS DEGRADADAS – INRE ✓ ROMCA RIO BOGOTÁ ✓ DRM HUMEDAL DE GUAILI, TRES ESQUINAS Y LAGUNAS DE FUNZÁ ✓ ÁREA IMPORTANTE PARA LA CONSERVACIÓN DE LAS AVES (AICA) ✓ GUÍA DE PSA DE LA GOBERNACIÓN DE CUNDINAMARCA ✓ Medioambiente 2016. Documento Proyecto TIPO 44- Pago por Servicios Ambientales de Regulación y Calidad Hídrica del DNP y Medioambiente 2020 ✓ DIAGNÓSTICO AMBIENTAL TERRITORIAL DE FUNZA 	<div style="display: flex; justify-content: space-between; align-items: center;"> </div> <p style="text-align: center;">INTRODUCCIÓN- CONCEPTOS</p> <ul style="list-style-type: none"> • Academia: Es un sistema compuesto por los elementos naturales, sociales y culturales que se integran cumpliendo funciones específicas en el planeta, contribuyendo en la estabilidad ecológica y a la belleza del Ecosistema • Servicios Ambientales: Son los beneficios que los seres humanos obtienen de los ecosistemas naturales que contribuyen al bienestar y calidad de vida. Estos servicios pueden ser de diferentes tipos, como, por ejemplo, de regulación climática (control de aguas, control de erosión, polinización, turismo y recreación (Chaves et al, 2021), provisión de agua dulce, regulación y generación de energía, alimentos, polinización, regulación del clima, captura y retención de carbono, equidad, identidad cultural y belleza estética - beneficios de la naturaleza que el ser humano necesita para satisfacer sus necesidades, al tiempo que cumplen los requerimientos de vida silvestre. (Ecosistemas de Millenium 2005). • Interviene a la conservación: Son acciones que inducen un grupo social a realizar cambios voluntarios en patrones de decisión asociados al uso o manejo de los recursos naturales renovables y al biodiversidad, así como en comportamientos que puedan ser modificados, no cuyo objetivo es evitar el deterioro y/o la pérdida de ecosistemas naturales, fomentar la restauración y mitigar impactos ecológicos negativos causados por la disminución o pérdida de la oferta ambiental, los servicios ecosistémicos en un determinado espacio geográfico (MADO, 2012). • ¿Qué es el PSA? Es el incentivo económico directo o en especie que se respaldan a predios que prestan servicios ambientales en cabeza de los propietarios, poseedores o ocupantes de buena fe, mediante la realización de acciones de preservación y restauración en áreas y ecosistemas estratégicos, mediante la generación de incentivos económicos que permitan mejorar las condiciones de vida de los propietarios, así como la conservación de los recursos naturales renovables y la biodiversidad, así como la mitigación de impactos ecológicos negativos causados por la disminución o pérdida de la oferta ambiental, los servicios ecosistémicos en un determinado espacio geográfico (MADO, 2012).
<div style="display: flex; justify-content: space-between; align-items: center;"> </div> <p style="text-align: center;">INTRODUCCIÓN - PROBLEMÁTICA SOCIO ECOSISTÉMICA</p> <p>Los páramos, bosques de niebla y humedales son Ecosistemas y Áreas Ambientales Estratégicas (EAAE) que, por sus características geomorfológicas, edáficas y de vegetación favorecen los procesos de oferta y regulación del ciclo hidrológico.</p> <p>Los humedales son ecosistemas que, debido a sus condiciones geomorfológicas e hidrológicas, permiten la acumulación del líquido vital de una forma temporal o permanente; son esponjas o reservorios hídricos. Están atados a los ritmos del agua y se encargan de mitigar las inundaciones causadas por fenómenos naturales como La Niña. No permanecen en la misma condición todo el tiempo, ya que presentan patrones de expansión y contracción que los confieren un comportamiento dinámico.</p> <p>El Humedal Guailí, Tres Esquinas y Lagunas de Funzché, se considera dentro de esta categoría, además de refugio de especies en peligro a nivel global y nacional. Se encuentra seriamente amenazado por la pérdida de su espejo de agua, de conectividad, pérdida de la cobertura vegetal natural y por efecto del aporte de escombros y de aguas residuales industriales y domésticas, la expansión de potreros, sedimentación y colmatación.</p> <p>El Bosque Andino se encuentra prácticamente desaparecido. Bosque de Galería o Ripario ya no existe. Cuando se desarrolla en potreros establecidos años atrás para tal fin. Consolidación de especies exóticas como Acacia (<i>Acacia decurrens</i>) y Eucalipto (<i>Eucalyptus globulus</i>), ocasionalmente se encuentran pinos (<i>Pinus patula</i>), Sauce (<i>Salix humboldtiana</i>) y retamo espinoso (<i>Mex europaeus</i>).</p> <p>Tala. Actividad ganadera. Actividad agrícola. Actividad Industrial</p>	<div style="display: flex; justify-content: space-between; align-items: center;"> </div> <p style="text-align: center;">INTRODUCCIÓN - ESQUEMA PAGO POR SERVICIOS AMBIENTALES</p> <p>El acuerdo 11 de 2017 expedido por la CAR que adoptó el PMA del Humedal de Guailí, Tres Esquinas y Lagunas de Funzché, incluyó una estructura 7 objetivos de gestión y conservación, 12 metas, 11 programas y 13 proyectos de estrategia.</p> <ol style="list-style-type: none"> 1. Conservar el complejo de humedales Guailí – Tres Esquinas y Lagunas de Funzché, garantizando la oferta de bienes y servicios ambientales, especialmente el almacenamiento y suministro permanente de agua. 2. Restaurar la conectividad de los diferentes cuerpos de agua, con el fin de mejorar las condiciones naturales del humedal. <p>El objetivo número dos del PMA del DRM establecido como meta: "100% de las rondas de los cuerpos de agua reforestadas con especies nativas" y para lograr el programa "Uso sostenible y valoración de bienes y servicios ambientales de la biodiversidad dentro del cual estableció el proyecto "ESQUEMA DE PAGOS POR SERVICIOS AMBIENTALES -PSA" y el cual estableció dos acciones a tener en cuenta:</p> <p>PSA de preservación: Orientado a predios en los cuales existan coberturas naturales boscosas en donde los propietarios se comprometen a mantener la estructura funcional natural intacta o en predios donde se permita la regeneración natural de las coberturas sin hacer intervenciones.</p> <p>PSA de recuperación: Aplicables a predios donde sus propietarios se comprometan a generar actividades de Restauración Ecológica.</p> <div style="text-align: center; margin-top: 10px;"> </div>

METODOLOGÍA

- FASE DE IDENTIFICACION PREVIA 29 de marzo.
- RECOPIACION Y REVISION DE INFORMACION SECUNDARIA (Abril)
- RECOPIACION DE INFORMACION DOCUMENTAL PRIMARIA (Abril/Junio)
- FASE DE INTERVENCION DE CAMPO- FOCALIZACION DE PREDIOS 13 de abril- 16 mayo
- SISTEMATIZACION DISEÑO ESQUEMA (Junio- Julio)
- FORMALIZACION DEL PROCESO (Agosto)

CONTEXTO GEOGRÁFICO

El municipio de Funza está ubicado en la provincia de sabana de Occidente, a 15 Km de la ciudad de Bogotá, con una altura de 2.548 m.s.n.m., limita al norte con Madrid y Tenjo, al Oriente con Cota y Bogotá, al Sur con Mosquera y al Occidente con Madrid.

La fuente principal de abastecimiento de agua superficial, son los ecosistemas de los humedales que representan el 2.7% de la superficie total; el distrito de riego La Ramada. Un porcentaje de agua para consumo doméstico es de origen subterráneo, que abastece la zona rural con más de 200 pozos en uso.

La superficie es plana, presentando las características típicas de las altiplanicies cundinamarquesas con pendientes hasta del 3%.

CRITERIOS DE SELECCIÓN

DETERMINANTES AMBIENTALES

- Dirección Regional de Manejo Humedal Guatí, tres escurriales y lagunas de Funza, junto con este la Reserva Hidrica Humedales Floridas
- Áreas del RUNAP.
- AICAs.
- POMCA Río Bogotá
- PBOT Municipal

CRITERIOS DE SELECCIÓN

USOS EXCLUIDOS

- Zonas de uso de suelo urbano, suburbano y de expansión.
- Zonas de uso de suelo industrial.
- Zonas de uso intensivo agroindustrial. Cultivos de flores.
- Zonas de uso urbano – Invasión La Esmeralda
- Zonas con cambios de uso no permitido – Rellenos.

PREDIOS POTENCIALES

- Censo agropecuario municipal (304 predios).
- Veredas del área colindante (114 predios)
- Predios con área colindante sobre el humedal (96 predios).
- Zonas de uso rural - agropecuario
- Filtro telefónico- Recorridos

Se encuestaron 19 predios priorizados, que se identificaron como área colindante y posibles beneficiarios del PSA, correspondientes a 34 hogares, con un total de población habitante de 68 personas.

VEREDA	PREDIO	FECHA VISITA EN CAMPO
ELCACIQUE	LA MITACA	19 de abril de 2023
ELCACIQUE	PORTAL 3	19 de abril de 2023
ELCACIQUE	FRANCO 2	19 de abril de 2023
ELCACIQUE	FRANCO 1	27 de abril de 2023
ELHARJO	EL BISCÓNTE	8 de mayo de 2023
ELHARJO	EL RECREO	24 de abril de 2023
ELHARJO	EL RECREO	9 de mayo de 2023
ELHARJO	FLORIDIA	25 de abril de 2023
ELHARJO	LA ESMERALDA	26 de abril de 2023
ELHARJO	LA LUISON	26 de abril de 2023
ELHARJO	HATO DIRECTOR 2	24 de abril de 2023
ELHARJO	LA ISLA	8 de mayo de 2023
ELHARJO	LA FLORIDA	8 de mayo de 2023
LA ISLA	HACIENDA SAN SALVA	26 de abril de 2023
LA ISLA	SAN ANTONIO 1	11 de mayo de 2023
LA ISLA	SAN ANTONIO 2	11 de mayo de 2023
LA ISLA	HACIENDA EL CARBONAL	16 de mayo de 2023
LA ISLA	LA LAGUNA	16 de mayo de 2023
LA ISLA	CRADERO	16 de mayo de 2023
LA ISLA	SELVA	

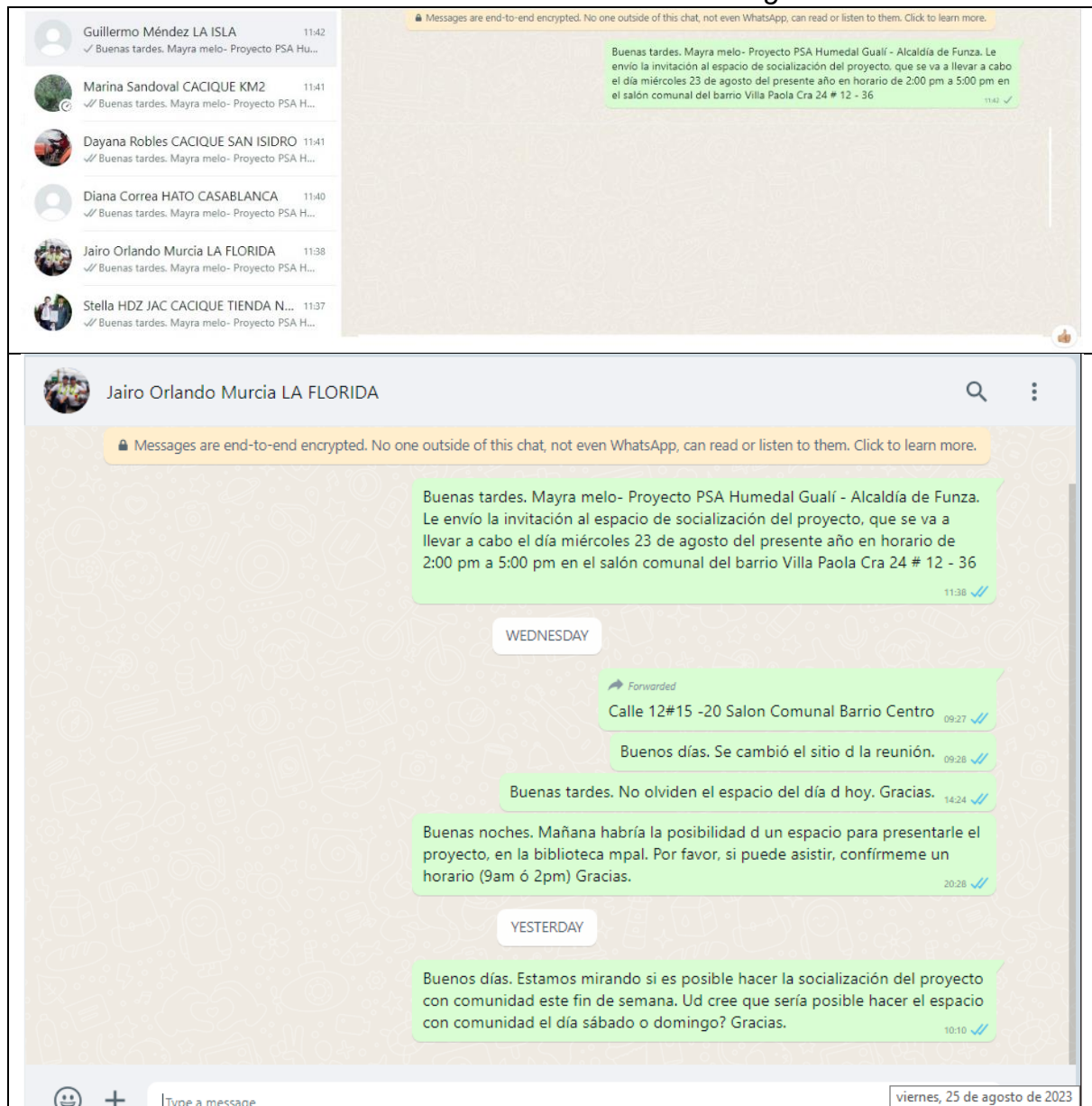
VEREDA	# HOGARES	# MEMBROS	SEXO		GRUPOS ETAREOS		
			H	M	0-17	18-69	60+
CACIQUE	9	18	12	6	3	13	2
EL HARJO	9	26	16	9	13	13	2
LA FLORIDA	1	2	1	1	1	1	0
LA ISLA	16	22	12	8	9	17	4
TOTAL GENERAL	34	68	39	29	16	42	8

Caracterización de los 19 predios priorizados.

PROCESO DE CONVOCATORIA

Se contactó a cada uno de los presidentes de Junta de Acción Comunal vía telefónica y vía WhatsApp. Se envió una convocatoria a los presidentes a la reunión que se llevó a cabo con el Concejo ambiental municipal el 23 de agosto, que se reiteró el mismo día de la reunión. Se incluye a continuación pantallazos de la convocatoria realizada, vía WhatsApp (Ver *Ilustración 2*).

Ilustración 2 Convocatoria 23 de agosto



El día 28 de agosto, se programó un espacio en la biblioteca municipal de Funza a las 10am, para divulgar y capacitar a los beneficiarios del proyecto, sobre las especificidades del Esquema PSA. Se convocó vía WhatsApp a los 18 representantes, invitación que fue confirmada por cuatro interesados, de los predios *San Antonio, San Ramón, Filadelfia y el Triunfo 2*. Se incluye listado de los convocados y texto de la convocatoria, vía WhatsApp (Ver *Ilustración 3*).

Ilustración 3 Convocatoria 28 de agosto Biblioteca municipal

The image shows a WhatsApp chat interface. On the left, there is a list of contacts under the heading 'CHATS'. Each contact entry includes a profile picture, a name with a location (e.g., 'José Froilán PSA Triunfo 2'), and a timestamp (e.g., 'Friday'). Below the name is a snippet of the latest message, often with a blue checkmark indicating it was read. The contacts listed are: José Froilán PSA Triunfo 2 (Friday), Julio Bautista PSA EL RECREO (Thursday), Marcela Caro PSA FILADELFIA (Thursday), Agustín Masmelo PSA Cuña (Thursday), Guillermo Vásquez PSA MITACA (Thursday), IVAN PINILLA PSA MITACA (Thursday), Antonio Toloza PORTAL 2 PSA (Thursday), Miguel Quintero PSA ESTABLO (Thursday), Marcos Vaca PSA La ISLA (Thursday), Julio PSA Esmeralda- Ilusión (Thursday), Isidoro LA LAGUNA PSA (Thursday), SAIR El Hato PSA (Thursday), Carlos Solano Tierra - EL Hato 2 ... (Thursday), José Vega. La MARA PSA (Thursday), +57 304 2074779 (Thursday), +57 310 2949012 (Thursday), Julio Bautista PSA EL RECREO (Thursday), Jairo Hacienda SAN RAMÓN (Thursday), Marcela Caro PSA FILADELFIA (Thursday), Gladis Criadero Ceilán (Thursday), and Roque Avila PSA Escondite (Thursday).

The main part of the screenshot shows a detailed view of a chat conversation with the contact '+57 304 2074779' on Thursday. At the top, it says 'THURSDAY' and 'Messages are end-to-end encrypted. No one outside of this chat, not even WhatsApp, can read or listen to them. Click to learn more.' The conversation includes several messages:

- A green message: 'Buenas tardes. Se está programando un espacio para socializar el Esquema PSA-Humedal Guali entre los beneficiarios del mismo. Sería el día lunes 28 o martes 29 de agosto a las 10am en la biblioteca municipal. Aproximadamente la presentación dura 1 hora. Por favor, avisenos a cuál de los dos podría asistir. Gracias.' (16:55)
- A white message: 'A cualquiera. Que es PSA? Gracias.' (17:48)
- A green message: 'El proyecto de Pago por Servicios Ambientales que está adelantando la Alcaldía de Funza.' (17:48)
- A green message: 'Se hizo una visita y una encuesta en el mes de mayo... es la presentación de los resultados de esa caracterización y del acuerdo para entrar al programa' (17:48)
- A white message: 'Podría agendarlo para el martes?' (17:48)
- A white message: 'Cualquiera. Gracias.' (17:59)
- A green message: 'Martes 10am. Biblioteca municipal. Gracias' (18:54)

Nuevamente, la consultoría solicitó espacios de reunión con las comunidades, a los presidentes de Junta de Acción Comunal. Los días jueves 28 de agosto y viernes 29 de agosto fueron concertadas reuniones con las veredas de El Hato- Casablanca y Cacique San Isidro, a las cuáles los representantes estuvieron de acuerdo con convocar a los afiliados; no obstante, en estos espacios no hubo asistencia de la comunidad. Tampoco se obtuvo respuesta por parte de los representantes de las otras Juntas de Acción Comunal. Se presenta el cartel de convocatoria enviado a la representante de la JAC- San Isidro y las convocatorias realizadas-. Se convocó un último espacio con la comunidad de San Isidro, el día 19 de septiembre (Ver ilustraciones *Ilustración 4*, *Ilustración 5*, *Ilustración 6* y *Ilustración 7*).

Ilustración 4 Convocatoria reunión 28 de agosto - Hato

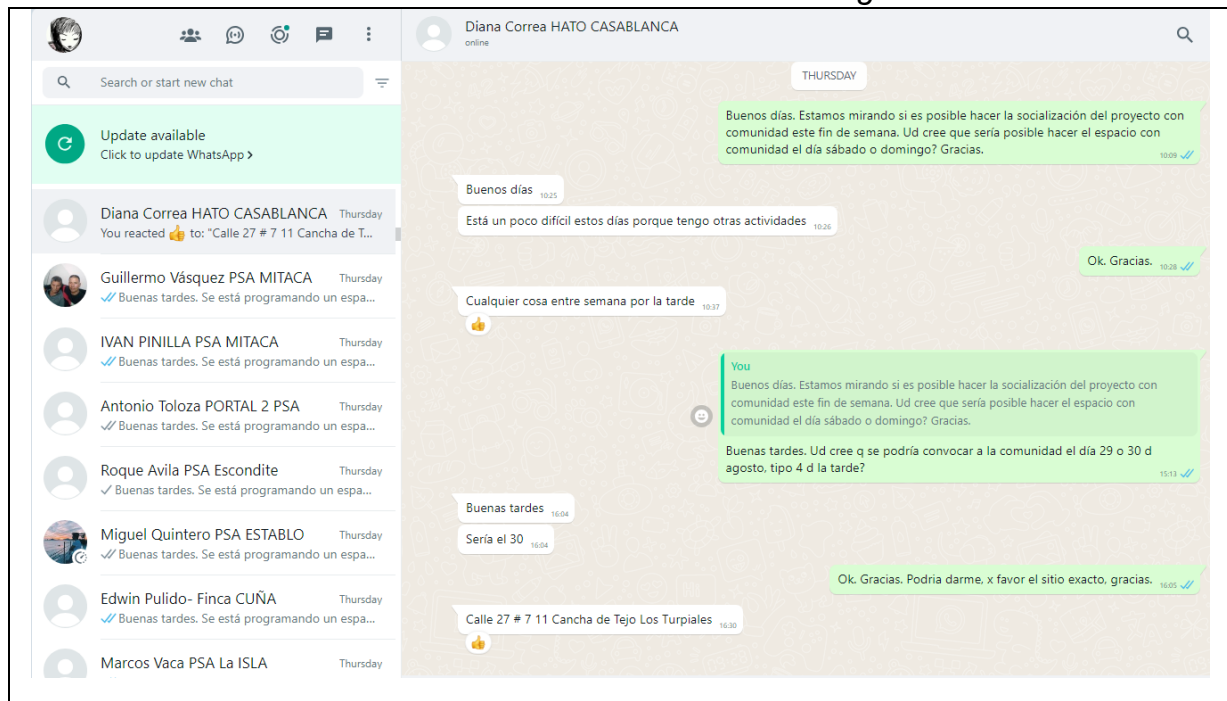


Ilustración 5 Convocatoria reunión 29 de agosto – Cacique San Isidro

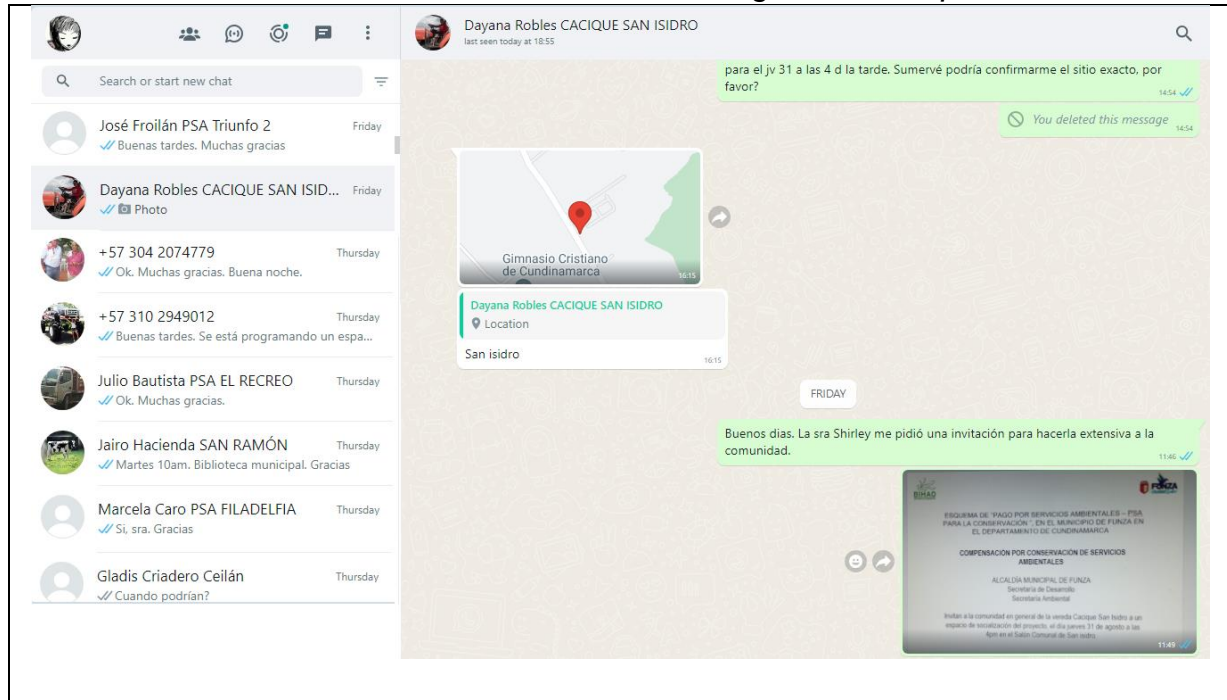


Ilustración 6 Cartel reunión 19 de septiembre – Cacique San Isidro


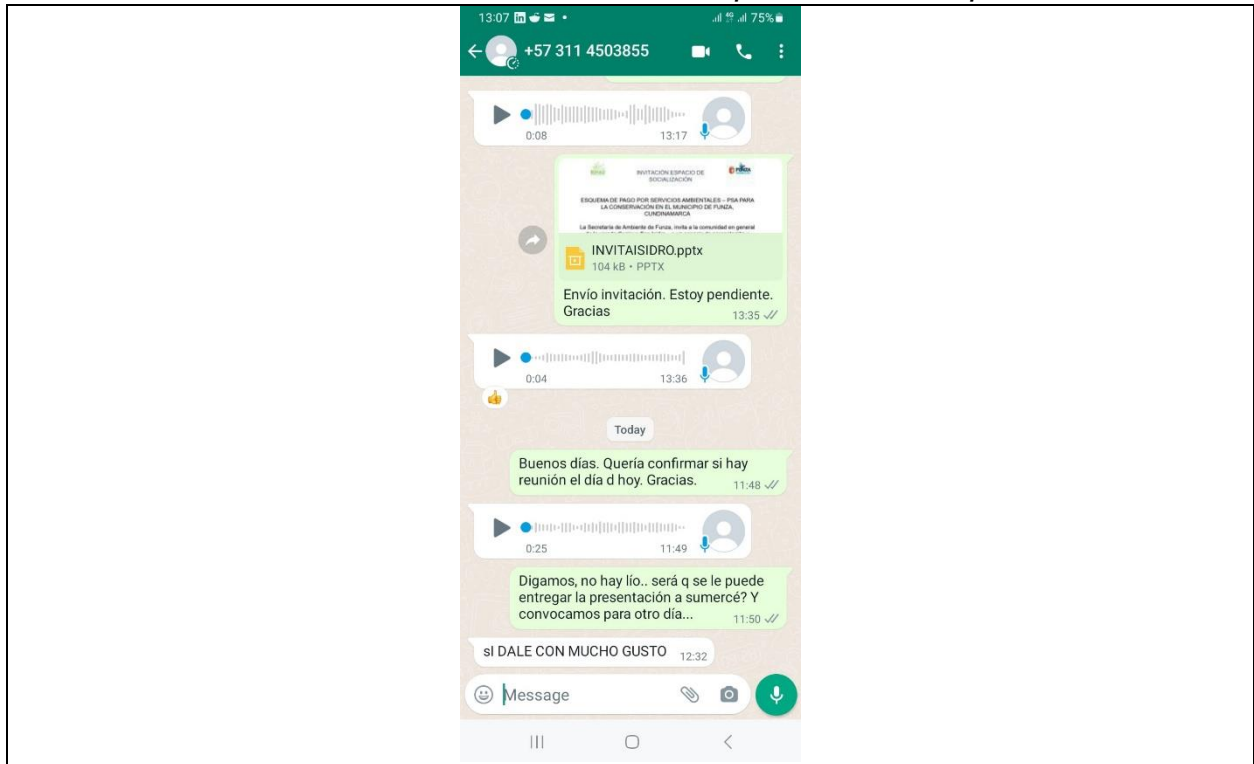


Ilustración 7 Convocatoria reunión 19 de septiembre – Cacique San Isidro



SOCIALIZACIÓN, DIVULGACIÓN Y CAPACITACIÓN

Teniendo en cuenta la poca efectividad y respuesta a las convocatorias realizadas para un espacio formal de reunión, tanto con población en general de las áreas estratégicas, predios identificados y beneficiarios, como con presidentes, se decidió hacer un recorrido puerta a puerta de socialización de los resultados del proceso de formulación del esquema del PSA, los días 4 y 5 de septiembre, con el fin de presentar la información a los presidentes de Junta de Acción Comunal, como representantes de sus comunidades y a los beneficiarios que no pudieron asistir a los diferentes espacios convocados (Ver ANX SOC PSA_Guali /SOPORTE REUNIÓN) (Ver ANX SOC PSA_Guali /REG FOTOGRÁFICO / SOC_PUERTA). Para esta estrategia, se imprimió y se entregó a cada uno de los entrevistados la presentación y se explicó cada una de las temáticas (Ver *Tabla 1* - Ver *Tabla 2*).

La presidente de JAC de Km2 asistió al espacio convocado el 23 de agosto con el Concejo ambiental. Al espacio de reunión convocado para el 29 de agosto, solo acudieron dos representantes del predio *Filadelfia*. Para la reunión convocada con la

comunidad de Cacique San Isidro asistieron cuatro personas (Ver ANX SOC PSA_Guali /SOPORTE REUNIÓN).

Tabla 1 Registro socialización puerta a puerta- presidentes JAC

VEREDA	ENTREVISTADO	FECHA	LUGAR	REGISTRO
Cacique Tienda Nueva	Maria Stella Hernández Presidente JAC	28.08.2023	Casa presidente	
Cacique Km 2	Marina Sandoval Murillo Presidente JAC	23.08.2023	Socialización Concejo Ambiental	
Cacique San Isidro	Shirley M. Afiliada JAC	19.09.2023	Salón Comunal Quintas de San Isidro	
La Florida	Jairo Orlando Murcia López Presidente JAC	28.08.2023	Barrio mpal	

VEREDA	ENTREVISTADO	FECHA	LUGAR	REGISTRO
El Hato	Luz Marina Sopó Afiliada JAC	29.08.2023	Casa presidente	

Fuente: Bihao S.A.S.

Tabla 2 Registro socialización puerta a puerta - Beneficiarios

VEREDA-	PREDIO	ENTREVISTADO	FECHA	REGISTRO
Cacique Tienda Nueva	Triunfo 2	Jose Froilán González	28.08.2023	
Cacique Km2	La Mitaca	Guillermo Vásquez	28.08.2023	

Cacique	Hacienda San Ramón	Jairo Hernández	28.08.2023	
Cacique	Finca Cuña	Maria Camila Penagos Lugo	28.08.2023	
El Hato	El Establo	Miguel Quintero	29.08.2023	
El Hato	Filadelfia	Fabián Jiménez – Juan de Jesús Jiménez	28/08/2023	
El Hato	La Esmeralda	Paul Vargas	29.08.2023	

El Hato	La Ilusión			
El Hato	Hato 2do Sector	Carmelina Sepúlveda	29.08.2023	
El Hato	El Escondite	Pedro Urrego	29.08.2023	
La Florida	La Mara	José Vega	29.08.2023	
El Hato	La Isla	Marcos Vaca	28.08.2023	

El Hato	El Recreo	Julio Bautista	28.08.2023	
La Isla	San Antonio (1)	Roberto Zambrano	29.08.2023	
La Isla	La Victoria-San Antonio (2)	Rafael Zambrano	29.08.2023	
La Isla	La Laguna	Isidoro Medina	29.08.2023	

Fuente: Bihao S.A.S.

En este recorrido se logró socializar y divulgar los resultados finales de la formulación del Esquema de Pago por Servicios ambientales a los representantes/beneficiarios/propietarios de 16 predios, cinco presidentes de JAC y 4 asistentes de la comunidad en general, para un total de 25 entrevistados en la totalidad del área colindante y áreas estratégicas identificadas. Se entregó la presentación impresa y se realizó una exposición- capacitación de los principales puntos del esquema, normatividad, contexto geográfico, contexto social, descripción y criterios de inclusión predial, cálculo del valor del PSA. No fue posible contactar al presidente de la vereda *La Isla*, ni a representantes de los predios *Criadero Ceilán*, *El Carrizal* y *Portal 2*. Se anexa listado de entrega y socialización de la presentación (Ver ANX SOC PSA_Guali /SOPORTE REUNIÓN).