

INFORME # 7

META 256: Implementar 1 Observatorio Ambiental en Ambiente, Bienestar Animal y Cambio Climático.

ACTIVIDAD: Se realiza recorridos de control y vigilancia donde se verifique el estado de la Ronda del Rio Bogotá, el Humedal Gualí, Humedal la Florida. notificando cualquier anomalía en esta actividad, adicional vigilar el cuidado de los recursos naturales de nuestro municipio.

OBJETIVO: Realizar recorridos por el humedal Gualí, Rio Bogotá, Humedal la Florida, identificando afectación al ecosistema frente vertimientos y succión de aguas del mismo, semovientes en la ronda.

DESCRIPCIÓN DE LA ACTIVIDAD: Se realizó 1 recorrido por la ronda del Humedal Gualí. Descritos continuación:

FECHA DE RECORRIDO: 06 DE OCTUBRE DEL 2023-RECORRIDO HUMEDAL GUALI-VEREDA CACIQUE-SECTOR TIENDA NUEVA FINCA EL TRIUNFO.

1. **DESCRIPCION DE AREA:** Se realiza el recorrido de control y vigilancia por la ronda del humedal GUALI el día 06 de octubre del 2023 en vereda el CACIQUE sector Tienda Nueva en la finca EL TRIUNFO en las coordenadas $4^{\circ} 47'20,346'' N$ - $74^{\circ} 13'3,792'' W$, donde no se evidencio presencia de: residuos, motobombas, ganado en la ronda.

EVIDENCIAS FOTOGRAFICAS:



Leidy Valentina Navarrete

GESTORA AMBIENTAL

SECRETARIA DE AMBIENTE Y BIENESTAR ANIMAL.

INFORME # 8

META 256: Implementar 1 Observatorio Ambiental en Ambiente, Bienestar Animal y Cambio Climático.

ACTIVIDAD: Se realiza recorridos de control y vigilancia donde se verifique el estado de la Ronda del Rio Bogotá, el Humedal Gualí, Humedal la Florida. notificando cualquier anomalía en esta actividad, adicional vigilar el cuidado de los recursos naturales de nuestro municipio.

OBJETIVO: Realizar recorridos por el humedal Gualí, Rio Bogotá, Humedal la Florida, identificando afectación al ecosistema frente vertimientos y succión de aguas del mismo, semoviente en la ronda.

DESCRIPCIÓN DE LA ACTIVIDAD: Se realizó 1 recorrido por la ronda del Humedal Gualí. Descritos continuación:

FECHA DE RECORRIDO: 06 DE OCTUBRE DEL 2023 - RONDA POR EL HUMEDAL GUALI-VEREDA CACIQUE K.2.

DESCRIPCION DE AREA: Se realiza el recorrido de control y vigilancia por la ronda del humedal GUALI el día 06 de octubre de 2023 en la vereda el CACIQUE k.2, en las coordenadas 4°43'37,8"N-74°11'41,358w. donde no se evidencio presencia de: motobombas, ganado, No se evidencio mal uso del recurso hídrico

REGISTRO FOTOGRAFICO:



Leidy Valentina Navarrete

GESTORA AMBIENTAL

SECRETARIA DE AMBIENTE Y BIENESTAR ANIMAL.

INFORME # 9

META 256: Implementar 1 Observatorio Ambiental en Ambiente, Bienestar Animal y Cambio Climático.

ACTIVIDAD: Se realiza recorridos de control y vigilancia donde se verifique el estado de la Ronda del Rio Bogotá, el Humedal Gualí, Humedal la Florida. notificando cualquier anomalía en esta actividad, adicional vigilar el cuidado de los recursos naturales de nuestro municipio.


OBJETIVO: Realizar recorridos por el humedal Gualí, Rio Bogotá, Humedal la Florida, identificando afectación al ecosistema frente vertimientos y succión de aguas del mismo, semovientes en la ronda.

DESCRIPCIÓN DE LA ACTIVIDAD: Se realizó 1 recorrido por la ronda del Humedal Gualí. Descritos continuación:

FECHA DE RECORRIDO: 30 DE OCTUBRE DEL 2023-RECORRIDO HUMEDAL GUALI

DESCRIPCION DE AREA: Se realiza el recorrido de control y vigilancia por la ronda del humedal GUALI el día 30 de octubre del 2023 sector Martínez rico, en las coordenadas 4° 42'11,016 N- 74°11 '37,806 W, donde no se evidencio presencia de: residuos, motobombas, ganado en la ronda.

EVIDENCIAS FOTOGRAFICAS:



Leidy Valentina Navarrete

GESTORA AMBIENTAL

SECRETARIA DE AMBIENTE Y BIENESTAR ANIMAL.

INFORME #7

META 256: Implementar 1 Observatorio en Ambiente, Bienestar Animal y Cambio Climático

ACTIVIDAD: Se realiza recorridos de control y vigilancia donde se verifique el estado de la Ronda del Río Bogotá, el Humedal Gualí, Humedal la Florida. notificando cualquier anomalía en esta actividad, adicional vigilar el cuidado de los recursos naturales de nuestro municipio.

OBJETIVO: Realizar recorridos por la ronda del humedal Gualí identificando afectación al ecosistema frente a vertimientos y succión de aguas del mismo.

DESCRIPCIÓN DE LA ACTIVIDAD: Se realizó 1 recorrido por la ronda del HumedalGualí. Descrito a continuación:

1. 18 de septiembre de 2023-HUMEDAL GUALI-BARRIO FRANCISCO MARTINEZ RICO



Maria Coronado

MARIA ALEJANDRA CORONADO

Gestora Ambiental

Secretaria de Ambiente y Bienestar Animal

Nº Contrato: CO1.PCCNGR.5015135

INFORME #8

META 256: Implementar 1 Observatorio en Ambiente, Bienestar Animal y Cambio Climático

ACTIVIDAD: Se realiza recorridos de control y vigilancia donde se verifique el estado de la Ronda del Rio Bogotá, el Humedal Gualí, Humedal la Florida. notificando cualquier anomalía en esta actividad, adicional vigilar el cuidado de los recursos naturales de nuestro municipio.

OBJETIVO: Realizar recorridos por la ronda del humedal Gualí identificando afectación al ecosistema frente a vertimientos y succión de aguas del mismo.

DESCRIPCIÓN DE LA ACTIVIDAD: Se realizó 1 recorrido por la ronda del HumedalGualí. Descrito a continuación:

g

2. 06 de octubre de 2023-HUMEDAL GUALI-VEREDA LA ISLA



viernes, 6 de octubre de 2023, 10:35:44 a. m.
N 4° 43' 36", W 74° 11' 37"
55° NE
Funza
Funza
Altitud:2566.6meter
Velocidad:0.0km/h

viernes, 6 de octubre de 2023, 10:35:38 a. m.
N 4° 43' 36", W 74° 11' 37"
331° NW
Funza
Funza
Altitud:2562.1meter
Velocidad:9.0km/h

Se realiza recorrido por la Ronda del Humedal Gualí en la vereda la isla-sector parqueadero el Tolima donde no se evidencia ganado sobre la ronda, relleno al humedal o vertimiento alguno en las coordenadas N 4° 43' 36", W 74° 11' 37"

Maria Coronado

MARIA ALEJANDRA CORONADO

Gestora Ambiental

Secretaria de Ambiente y Bienestar Animal

Nº Contrato: CO1.PCCNGR.5015135

INFORME #9

META 256: Implementar 1 Observatorio en Ambiente, Bienestar Animal y Cambio Climático

ACTIVIDAD: Se realiza recorridos de control y vigilancia donde se verifique el estado de la Ronda del Río Bogotá, el Humedal Gualí, Humedal la Florida. notificando cualquier anomalía en esta actividad, adicional vigilar el cuidado de los recursos naturales de nuestro municipio.

OBJETIVO: Realizar recorridos por la ronda del humedal Gualí identificando afectación al ecosistema frente a vertimientos y succión de aguas del mismo.

DESCRIPCIÓN DE LA ACTIVIDAD: Se realizó 1 recorrido por la ronda del HumedalGualí. Descrito a continuación:

1. 10 de noviembre de 2023-HUMEDAL GUALI-VEREDA EL CACIQUE-FINCA LA MITACA



Maria Coronado

MARIA ALEJANDRA CORONADO

Gestora Ambiental

Secretaria de Ambiente y Bienestar Animal

Nº Contrato: CO1.PCCNGR.5015135

INFORME #10

META 256: Implementar 1 Observatorio en Ambiente, Bienestar Animal y Cambio Climático

ACTIVIDAD: Se realiza recorridos de control y vigilancia donde se verifique el estado de la Ronda del Rio Bogotá, el Humedal Gualí, Humedal la Florida. notificando cualquier anomalía en esta actividad, adicional vigilar el cuidado de los recursos naturales de nuestro municipio.

OBJETIVO: Realizar recorridos por la ronda del humedal Gualí identificando afectación al ecosistema frente a vertimientos y succión de aguas del mismo.

DESCRIPCIÓN DE LA ACTIVIDAD: Se realizó 1 recorrido por la ronda del Humedal Gualí. Descrito a continuación:

g

2. 10 de noviembre de 2023-HUMEDAL GUALI-BARRIO EL HATO



Maria Coronado

MARIA ALEJANDRA CORONADO

Gestora Ambiental

Secretaria de Ambiente y Bienestar Animal

Nº Contrato: CO1.PCCNGR.5015135

INFORME # 7

META 256: Implementar 1 Observatorio Ambiental en Ambiente, Bienestar Animal y Cambio Climático.

ACTIVIDAD: Se realiza recorridos de control y vigilancia donde se verifique el estado de la Ronda del Rio Bogotá, el Humedal Gualí, Humedal la Florida. notificando cualquier anomalía en esta actividad, adicional vigilar el cuidado de los recursos naturales de nuestro municipio.

OBJETIVO: Realizar recorridos por el humedal Gualí, Rio Bogotá, Humedal la Florida, identificando afectación al ecosistema frente vertimientos y succión de aguas del mismo, semovientes en la ronda.

DESCRIPCIÓN DE LA ACTIVIDAD: Se realizó 1 recorrido por la ronda del Humedal Gualí. Descritos continuación:

Fecha recorrido : 07 de Octubre de 2023 –Humedal Gualí - finca los cartuchos

DESCRIPCION DE AREA:

1. Se realizo recorrido por la ronda del humedal Gualí el día 07 de octubre de 2023 en la finca los cartuchos, en las coordenadas 4°42'52,779" N – 74°10' 53,495" W, no se identificó la presencia de ninguna perturbación por parte del predio

EVIDENCIAS FOTOGRAFICAS



BRIAN ANDRES FANDIÑO GONZÁLEZ
Gestor Ambiental
Secretaria de Ambiente y Bienestar Animal
Nº Contrato: CO1.PCCNTR. 5033158

INFORME # 8

META 256: Implementar 1 Observatorio Ambiental en Ambiente, Bienestar Animal y Cambio Climático.

ACTIVIDAD: Se realiza recorridos de control y vigilancia donde se verifique el estado de la Ronda del Rio Bogotá, el Humedal Gualí, Humedal la Florida. notificando cualquier anomalía en esta actividad, adicional vigilar el cuidado de los recursos naturales de nuestro municipio.

OBJETIVO: Realizar recorridos por el humedal Gualí, Rio Bogotá, Humedal la Florida, identificando afectación al ecosistema frente vertimientos y succión de aguas del mismo, semoviente en la ronda.


DESCRIPCIÓN DE LA ACTIVIDAD: Se realizó 1 recorrido por la ronda del Humedal la Florida. Descritos continuación:

Fecha recorrida :07 de octubre de 2023- Húmeda Gualí sector la florida

DESCRIPCION DE AREA:

1. Se realizo seguimiento por la ronda del humedal La florida en las coordenadas 4°44'2,664" N – 74°9'2,67" W, en donde se realizó quema de basuras a cielo abierto cerca de la ronda del humedal por parte de la recicladora la Florida. Durante la visita el administrador del predio ya había realizado la recolección de las cenizas restantes de la quema de basura y algunos otros residuos presentes en la zona como se había solicitado, no se evidencio rastros de ninguna otra quema a cielo abierto ni la presencia de alguna perturbación por parte del predio.

EVIDENCIAS FOTOGRAFICAS



BRIAN ANDRES FANDIÑO GONZALEZ
Gestor Ambiental
Secretaria de Ambiente y Bienestar Animal
Nº Contrato: CO1.PCCNTR. 5033158

INFORME # 3

META 256: Implementar 1 Observatorio Ambiental en Ambiente, Bienestar Animal y Cambio Climático.

ACTIVIDAD: Se realiza recorridos de control y vigilancia donde se verifique el estado de la Ronda del Rio Bogotá, el Humedal Gualí, Humedal la Florida. notificando cualquier anomalía en esta actividad, adicional vigilar el cuidado de los recursos naturales de nuestro municipio.

OBJETIVO: Realizar recorridos por el humedal Gualí, Rio Bogotá, Humedal la Florida, identificando afectación al ecosistema frente vertimientos y succión de aguas del mismo, semovientes en la ronda.

DESCRIPCIÓN DE LA ACTIVIDAD: Se realizó 1 recorrido por la ronda del Humedal Gualí. Descritos continuación:

FECHA DE RECORRIDO: 26 DE AGOSTO DEL 2023-RECORRIDO DE CONTROL Y VIGILANCIA HUMEDAL-. EN EL SECTOR DE MARTINEZ RICO

DESCRIPCION DE AREA:

-Se realiza el recorrido de control y vigilancia por la ronda del humedal en el sector de Martínez Rico en las coordenadas 4°42'9,792"N- 74°11'39,684"W a una altitud de 2576.6 m donde no se evidencio presencia de residuos, ganado en la ronda ni mal uso del recurso hídrico.

EVIDENCIAS FOTOGRAFICAS:



Andrea Tovar
Gestora Ambiental
Secretaria de Ambiente y Bienestar Animal

INFORME # 4

META 256: Implementar 1 Observatorio Ambiental en Ambiente, Bienestar Animal y Cambio Climático.

ACTIVIDAD: Se realiza recorridos de control y vigilancia donde se verifique el estado de la Ronda del Rio Bogotá, el Humedal Gualí, Humedal la Florida. notificando cualquier anomalía en esta actividad, adicional vigilar el cuidado de los recursos naturales de nuestro municipio.

OBJETIVO: Realizar recorridos por el humedal Gualí, Rio Bogotá, Humedal la Florida, identificando afectación al ecosistema frente vertimientos y succión de aguas del mismo, semovientes en la ronda.

DESCRIPCIÓN DE LA ACTIVIDAD: Se realizó 1 recorrido por la ronda del Humedal Gualí. Descritos continuación:

FECHA DE RECORRIDO: 6 DE SEPTIEMBRE DEL 2023-RECORRIDO DE CONTROL Y VIGILANCIA HUMEDAL-. SECTOR PARQUE INDUSTRIAL SANTA LUCIA

DESCRIPCION DE AREA:

-Se realiza el recorrido de control y vigilancia por la ronda del humedal en el sector de Parque Industrial Santa Lucia en las coordenadas 4°43'59,28"/N- 74°10'28,854"W a una altitud de 2575.1 m donde no se evidenció presencia de residuos, ganado en la ronda ni mal uso del recurso hídrico.

EVIDENCIAS FOTOGRAFICAS:



Andrea Tovar

**Gestora Ambiental
Secretaria de Ambiente y Bienestar Animal**

INFORME # 5

META 256: Implementar 1 Observatorio Ambiental en Ambiente, Bienestar Animal y Cambio Climático.

ACTIVIDAD: Se realiza recorridos de control y vigilancia donde se verifique el estado de la Ronda del Rio Bogotá, el Humedal Gualí, Humedal la Florida. notificando cualquier anomalía en esta actividad, adicional vigilar el cuidado de los recursos naturales de nuestro municipio.

OBJETIVO: Realizar recorridos por el humedal Gualí, Rio Bogotá, Humedal la Florida, identificando afectación al ecosistema frente vertimientos y succión de aguas del mismo, semovientes en la ronda.

DESCRIPCIÓN DE LA ACTIVIDAD: Se realizó 1 recorrido por la ronda del Humedal Gualí. Descritos continuación:

FECHA DE RECORRIDO: 06 DE OCTUBRE DEL 2023-RECORRIDO DE CONTROL Y VIGILANCIA HUMEDAL-. EN EL SECTOR DE VEREDA EL CACIQUE EN VILLA SANTA CATALINA

DESCRIPCION DE AREA:

-Se realiza el recorrido de control y vigilancia por la ronda del humedal en el sector de Finca Santa Catalina en las coordenadas 4°47'6,096"N- 74°12'59,046"W a una altitud de 2584.4 m donde no se evidenció presencia de residuos, ganado en la ronda ni mal uso del recurso hídrico.

EVIDENCIAS FOTOGRAFICAS:



Andrea Tovar

**Gestora Ambiental
Secretaria de Ambiente y Bienestar Animal**

INFORME # 6

META 256: Implementar 1 Observatorio Ambiental en Ambiente, Bienestar Animal y Cambio Climático.

ACTIVIDAD: Se realiza recorridos de control y vigilancia donde se verifique el estado de la Ronda del Rio Bogotá, el Humedal Gualí, Humedal la Florida. notificando cualquier anomalía en esta actividad, adicional vigilar el cuidado de los recursos naturales de nuestro municipio.

OBJETIVO: Realizar recorridos por el humedal Gualí, Rio Bogotá, Humedal la Florida, identificando afectación al ecosistema frente vertimientos y succión de aguas del mismo, semovientes en la ronda.


DESCRIPCIÓN DE LA ACTIVIDAD: Se realizó 1 recorrido por la ronda del Humedal Gualí. Descritos continuación:

FECHA DE RECORRIDO: 6 DE SEPTIEMBRE DEL 2023-RECORRIDO DE CONTROL Y VIGILANCIA HUMEDAL-. SECTOR BARRIO EL HATO.

DESCRIPCION DE AREA:

-Se realiza el recorrido de control y vigilancia por la ronda del humedal en el sector de Barrio el Hato en las coordenadas 4°42'11,172"N- 74°11'55,902"W a una altitud de 2568.8 m donde no se evidenció presencia de residuos, ganado en la ronda ni mal uso del recurso hídrico.

EVIDENCIAS FOTOGRAFICAS:



Andrea Tovar

Gestora Ambiental
Secretaria de Ambiente y Bienestar Animal