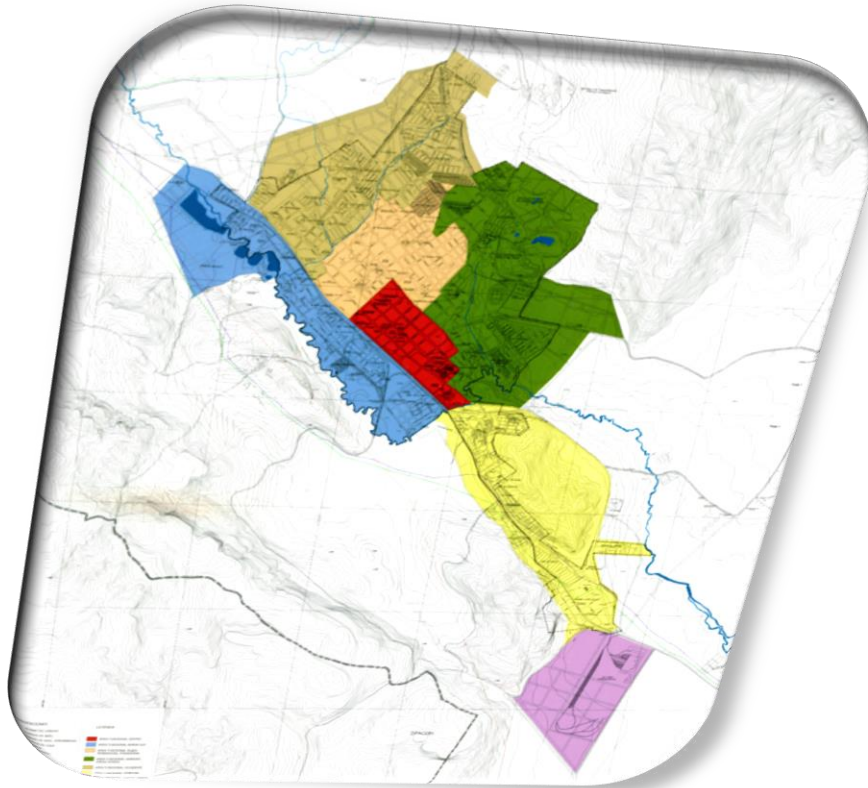




Alcaldía de Facatativá



SECRETARIA DE URBANISMO

POLITICA PUBLICA DE ESPACIO PUBLICO

CODIGO: CPU-FR-15

VERSIÓN: 02

FECHA: 14 ENE 2020

DOCUMENTO CONTROLADO





Alcaldía de Facatativá



POLITICA PUBLICA ESPACIO PUBLICO

La política Pública del Espacio Público es el medio para identificar los ámbitos correspondientes al componente físico, espacial y ambiental lo que nos permite desarrollar e implementar guías para la línea de acción donde se generaran temas de recuperación y sostenibilidad del espacio público, todo esto con el fin de disminuir los conflictos que se manifiestan por parte de la sociedad en ámbitos de necesidad.



Alcaldía de Facatativá



OBJETIVOS

1. Recuperar las zonas ya consolidadas de la ciudad.
2. Desarrollar una política para el espacio público en las áreas de los nuevos desarrollos que permitan construir y consolidar una ciudad más bella y amable a nuestros hijos.
3. Detección y Elaboración de proyectos puntuales con efecto modificador en sentido ambiental, humanitario y artístico
4. Identificar los Niveles de diseño típicos, flexibles e indicativos.



Alcaldía de Facatativá



NORMATIVA ESPACIO PUBLICO

LEY 9 DE 1989: ley de reforma urbana

LEY 388 DE 1997: ley de infracciones y sanciones urbanísticas

LEY 810 DE 2003: ley de infracciones y sanciones urbanísticas

LEY 1801 DE 2016: Código de policía

DECRETO NACIONAL 1504 DE 1998: manejo del espacio público en el POT

DECRETO NACIONAL 107J DE 2015: espacio público y estándares urbanísticos

CONPES 3718 DE 2012: estrategias, plan de acción y recomendaciones sobre espacio público

CICLO DE POLITICA PUBLICA



Alcaldía de Facatativá



Fuente: [Catalá Pérez](https://totaleval.wordpress.com/2015/02/11/las-politicas-publicas-y-su-ciclo/) (2015) Las políticas públicas y su ciclo. Recuperado de: <https://totaleval.wordpress.com/2015/02/11/las-politicas-publicas-y-su-ciclo/>



Alcaldía de Facatativá



¿Qué es el espacio público efectivo (EPE)?

El espacio público efectivo:

(Según el Artículo 14 del Decreto 1504 de 1998 y el conpes 3718 de 2012)

Es el espacio público de carácter permanente, conformado por zonas verdes, parques plazas y plazoletas. Para efectos de su medición, se estableció un indicador de espacio público por habitante y un índice mínimo de EPE de 15 m²



Alcaldía de Facatativá



ANÁLISIS Y DEFINICIÓN DEL PROBLEMA PÚBLICO



Alcaldía de Facatativá



El problema se divide en:

Déficit cuantitativo: se entiende como la insuficiencia de disponibilidad de espacio público efectivo con relación al número de habitantes del territorio (Artículo 12 decreto nacional 1504 de 1998)

Déficit cualitativo: se entiende como las condiciones inadecuadas del espacio público efectivo que no permitan las condiciones del uso, goce y disfrute del mismo por parte de los residentes del municipio o de las poblaciones focalizadas (Artículo 13, mismo decreto nacional 1504)



¿Cuál es la intensidad o crecimiento del problema?

Índice Según la OMS : La Organización Mundial de la Salud fijo un indicador recomendado en el cual las ciudades debían tener entre 10m² y 15m² de espacio público efectivo/ hab.(ministerio de vivienda, 2020)

Índice de la Car año 2017: indicador EPE: 563.742M² / 126.239 HAB = 4,46M² Por Habitante (incluyendo Parque Arqueológico)

Crecimiento poblacional empeora la situación: Según el DANE el total de la población actual es de 156,354



Alcaldía de Facatativá



El problema de la calidad del EPE

El problema del Espacio público Efectivo (EPE) en Facatativá no solo es la cantidad sino la calidad del mismo; pues recordemos que este espacio público es necesario para la recreación y socialización de las personas, para el mantenimiento de la salud mental y el mejoramiento del medioambiente, entre otros.

La calidad del EPE se mide en estándares como:

- 1) La seguridad
- 2) La dotación y calidad física del espacio
- 3) La accesibilidad
- 4) Respeto de estructura ecológica



Alcaldía de Facatativá



¿Quiénes son los afectados del problema?

AFECTADOS DIRECTOS: Los afectados directos son la población que habita en espacio urbano con alta densidad urbana y poco espacio público efectivo. (Mayormente niños, adultos mayores, personas con movilidad reducida)

AFECTADOS INDIRECTOS: Toda la población que transita , usa y disfruta el espacio público



Alcaldía de Facatativá



Diagnostico



Alcaldía de Facatativá



Diagnostico Interno

El diagnostico cerrado interno es el que se realiza en “arenas internas del ejecutivo, (dicho diagnóstico se encuentra influenciado) por los conocimientos principalmente funcionarios públicos o entidades oficiales” (Eduardo Villareal,2019)



Alcaldía de Facatativá



Se realizó el estudio preliminar de calidad y cantidad de los Parques, Plazas, Plazoletas, Zonas verdes, Polideportivos urbanos y zonales del municipio establecidos por el POT y determinados dentro de su cartografía para determinar el estado de estos.



ESPACIO PÚBLICO EFECTIVO (PARQUES ZONALES)

AVANCES EN LA DISMINUCIÓN DEL DEFICIT DE CANTIDAD Y CALIDAD

PLANO	EXISTENTE	PROPUESTO	ELEMENTO	CANTIDAD		CALIDAD		OBSERVACIONES
				AUMENTO	DISMINUYO	AUMENTO	DISMINUYO	
E-16	X		PARQUE SANTA RITA		X		X	SE INTEGRARON ÁREAS DE ANDENES Y SE AMPLIÓ LAS ÁREAS DE RECREACIÓN ACTIVA Y PASIVA
E-16		X	EL TRIANGULO				X	NO SE HA INTERVENIDO
E-16		X	MANABLANCA	X		X		SE HA INVADIDO ÁREA CON INFRAESTRUCTURA DE COMUNICACIONES Y NO SE HA INTERVENIDO
E-16		X	SAN ANTONIO				X	NO SE HA LEGALIZADO ENTREGA DE ÁREAS DE SECCIÓN
E-16		X	COPIHUE				X	SE HA DOTADO UNA PARTE
E-16		X	FERROCARRIL		X		X	SE ESTA INTERVIENDO Y DOTANDO
E-16		X	TRANSVERSA L 15			X		NO SE HA INTERVENIDO
E-16		X	LOS MONARCAS				X	SE HA ADECUADO Y DOTADO
E-16		X	CORREDOR VÍA FÉRREA			X		NO SE HA INTERVENIDO
E-16		X	SECTOR EL JARDÍN			X		NO SE HA INTERVENIDO
E-16		X	SAN JOSÉ OBRERO				X	SE HA INTERVENIDO, DOTANDO Y PARTE DEL ÁREA SE UTILIZÓ INSTITUCIONALMENTE



ESPACIO PUBLICO EFECTIVO (PARQUES URBANOS).

AVANCES EN LA DISMINUCION DEL DEFICIT DE CANTIDAD Y CALIDAD

PLANO	PROPUESTO	ELEMENTO	CANTIDAD		CALIDAD		OBSERVACIONES
			AUMENTO	DISMINUYO	AUMENTO	DISMINUYO	
U-16 DE 2002	X	CERRO MANABLANCA				X	NO HAY ADECUACION
U-16 DE 2002	X	EMBALSES GATILLO				X	NO SE HA DEFINIDO POLITICA ALGUNA PARA SU ADECUACION
U-16 DE 2002	X	PARQUE CEMENTERIO				X	CERRAMIENTO Y ADECUACION PROPIA AL CEMENTERIO
U-16 DE 2002	X	ESTADIO MUNICIPAL	X		X		SE PERMITIO LA CONSTRUCCION DEL CONJUNTO RESIDENCIAL MONTECLARO Y SE CERRO EL AREA DE RONDA DE LA QUEBRADA CHAPINERO
U-16 DE 2002	X	PARQUE CEREZOS		X			CON LOS NUEVOS DESARROLLOS URBANISTICOS RELACIONADOS AL PLAN PARCIAL MULTICENTRO, CALLE 15 Y PROLONGACION DE LA CALLE 5 SE PODRA DEFINIR TRATAR Y ADECUAR
U-16 DE 2002	X	PANQUE DE LOS NIÑOS		X		X	ADECUADO, AMOBLADO Y CONTROLADO SU USO
U-16 DE 2002	X	SAN RAFAEL				X	PARTE FUE ADCUADO Y DOTADO, PERO LA RONDA DE QUEBRADA ESTA SIN INTERVENIR



Alcaldía de Facatativá



ESPACIO PUBLICO EFECTIVO						
PLANOS	ELEMENTO	CANTIDAD		CALIDAD		OBSERVACION
		AUMENTO	DISMINUYO	AUMENTO	DISMINUYO	
<ul style="list-style-type: none"> U-15 DE JUNIO DE 2002 U-16 DE JUNIO DE 2002 	PARQUE ARQUEOLOGICO DE FACATATVA	X		X		<ul style="list-style-type: none"> INVASION DE AREAS POR CONSTRUCCION DEL EJÉRCITO, EL MANTENIMIENTO ES MINIMO.
<ul style="list-style-type: none"> U-15 Y U-16 DE JUNIO DE 2002 	PARQUE SANTA RITA	X			X	<ul style="list-style-type: none"> AMOBAMIEN TO, ADECUACION Y SEGURIDAD
<ul style="list-style-type: none"> U•16 DE JUNIO DE 2002 	LLANITOS			X		<ul style="list-style-type: none"> NO HAY AMOBAMIEN TO NI MANTENIMIENTO
<ul style="list-style-type: none"> U•16 DE JUNIO DE 2002 	NUEVO COPIHUE		X		X	<ul style="list-style-type: none"> AMOBAMIEN TO Y MANTENIMIENTO
<ul style="list-style-type: none"> U-16 DE JUNIO DE 2002 	COPIHUE			X		<ul style="list-style-type: none"> NO HAY AMOBAMIEN TO NI MANTENIMIENTO
<ul style="list-style-type: none"> U-16 DE JUNIO DE 2002 	ZAMBRANO 1	X			X	<ul style="list-style-type: none"> HAY AMOBAMIEN TO, MANTENIMIENTO Y CONTROL
<ul style="list-style-type: none"> U-16 DE JUNIO DE 2002 	ZAMBRANO 2				X	<ul style="list-style-type: none"> NO HAY AMOBAMIEN TO Y CONTROL FATA REFORZAMIENTO
<ul style="list-style-type: none"> U-16 DE JUNIO DE 2002 	ZAMBRANO 3			X		<ul style="list-style-type: none"> NO HAY INTERVENCION
<ul style="list-style-type: none"> U-16 DE JUNIO DE 2002 	BOSQUE 1, 2 Y 3			X		<ul style="list-style-type: none"> DETERIORO E INVACION DEL PARQUE
<ul style="list-style-type: none"> U-16 DE JUNIO DE 2002 	ARBOLEDAA				X	<ul style="list-style-type: none"> HAY AMOBAMIEN TO Y CONTROL
<ul style="list-style-type: none"> U-16 DE JUNIO DE 2002 	ARBOLEDA2			X		<ul style="list-style-type: none"> FALTADECUAGION
<ul style="list-style-type: none"> U-16 DE JUNIO 	PENSILVANIA				X	<ul style="list-style-type: none"> ADECUACION, MANTENIMIENTO Y CONTROL



Alcaldía de Facatativá



Actualmente se está realizando el mismo estudio de manera general a todos los componentes del espacio público efectivo (zonas verdes, parques, plazas, plazoletas...)

Para determinar el diagnóstico actual y real de estos espacios en cada barrio del municipio.



Alcaldía de Facatativá



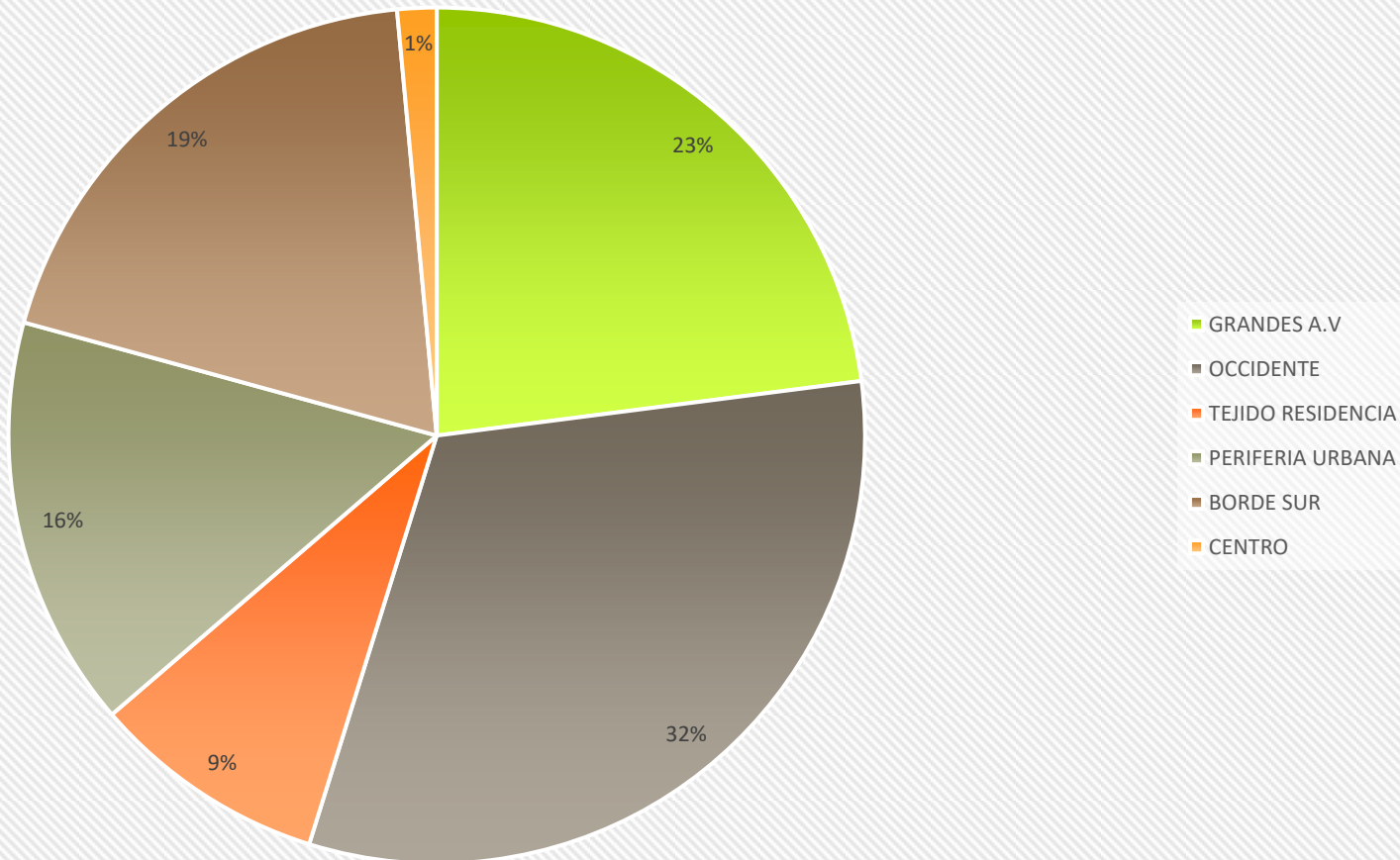
DIAGNOSTICO INTERNO (CANTIDAD DEL ESPACIO PUBLICO)

BARRIO	PARQUES	PLAZAS	PLAZOLETAS	ZONAS VERDES	POLIDEPORTIVO	AREA PARQUES	AREA PLAZAS	AREA PLAZOLETAS	AREA ZONAS VERDES	AREA POLIDEPORTIVO	AREA TOTAL ESPACIO PUBLICO (m2)	DISTRIBUCCION (AREAS FUNCIONALES)
A.V.C NUEVO MILENIO	0	0	0	0	0	0	0	0	0	0	0	GRANDES A.V
ABELARDO FORERO	0	0	0	0	0	0	0	0	0	0	0	OCCIDENTE
ALAMOS	1	0	0	0	0	2757	0	0	0	0	2757	OCCIDENTE
ALTILLOS DEL CHICO	1	0	0	0	0	146	0	0	0	0	146	PERIFERIA URBANA
ALTOS DE BERLIN	0	0	0	1	0	0	0	0	1098	0	1098	OCCIDENTE
ALTOS DEL BOSQUE	0	0	0	2	2	0	0	0	5855	5200	11055	GRANDES A.V
ARBELAEZ	0	0	0	0	0	0	0	0	0	0	0	TEJIDO RESIDENCIA
ATALAYA DEL TUNJO	0	0	0	0	0	0	0	0	0	0	0	OCCIDENTE
BERLIN	0	0	0	1	0	0	0	0	155	0	155	OCCIDENTE
BERLIN II	1	0	0	1	0	1018	0	0	300	0	1318	OCCIDENTE
BRASILIA	1	0	0	1	0	1424	0	0	926	0	2350	BORDE SUR
BUGANVILLEAS	0	0	0	1	1	0	0	0	513	418	931	OCCIDENTE
CADIZ	0	0	0	2	0	0	0	0	4051	0	4051	PERIFERIA URBANA
CARTAGENITA	1	0	0	0	0	209	0	0	0	0	209	PERIFERIA URBANA
CASA SANTANA	0	0	0	1	0	0	0	0	212	0	212	GRANDES A.V
CENTRO	0	2	0	0	0	0	20716	0	0	0	20716	CENTRO
CHAPINERO	0	0	0	0	0	0	0	0	0	0	0	CENTRO
CHICO I	0	0	0	1	0	0	0	0	333	0	333	PERIFERIA URBANA
CHICO II	0	0	0	1	1	0	0	0	2595	1247	3842	PERIFERIA URBANA
CHICUAZA	0	0	0	0	0	0	0	0	0	0	0	OCCIDENTE
CIUDADELA PARQUE						0	0	0	0	0	0	
CONDOR DOS CAMINOS	0	0	0	0	0	0	0	0	0	0	0	GRANDES A.V
CONDOR MANABLANCA	1	0	0	0	0	114	0	0	0	0	114	PERIFERIA URBANA
COPIHUE	1	0	0	1	1	1834	0	0	800	1934	4568	OCCIDENTE
DANIEL ORTEGA	0	0	0	0	0	0	0	0	0	0	0	TEJIDO RESIDENCIA
DIURBA	0	0	0	0	0	0	0	0	0	0	0	TEJIDO RESIDENCIA
DOS CAMINOS	0	0	0	1	0	0	0	0	3920	0	3920	GRANDES A.V
EL BOSQUE	1	0	0	1	1	2217	0	0	403	915	3535	GRANDES A.V



Alcaldía de Facatativá

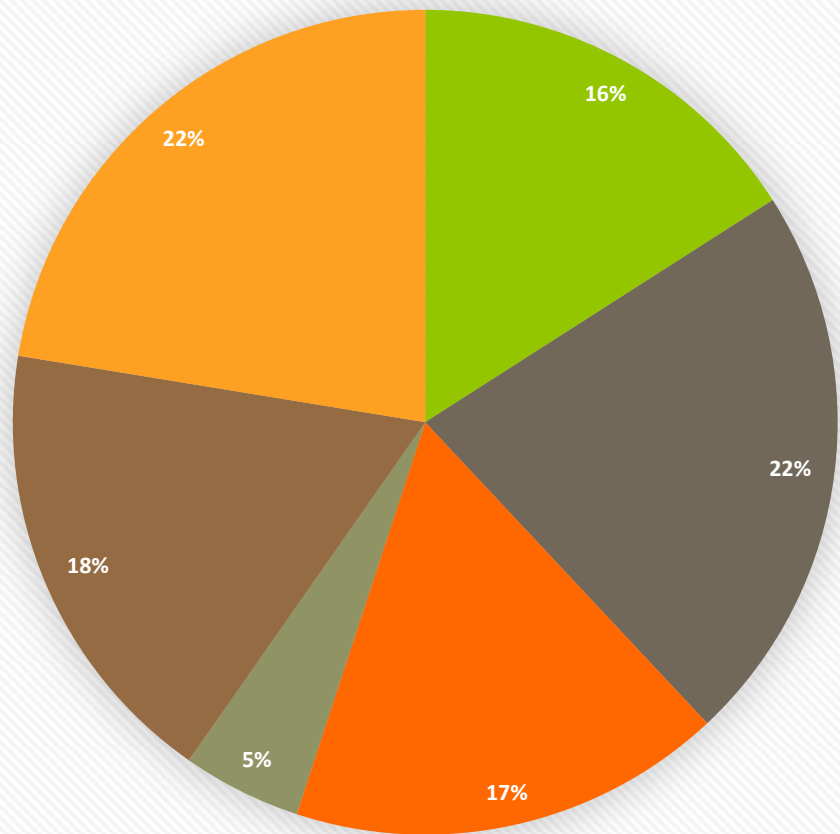
DISTRIBUCCION BARRIOS





Alcaldía de Facatativá

ESPACIO PÚBLICO EFECTIVO POR ÁREA FUNCIONAL

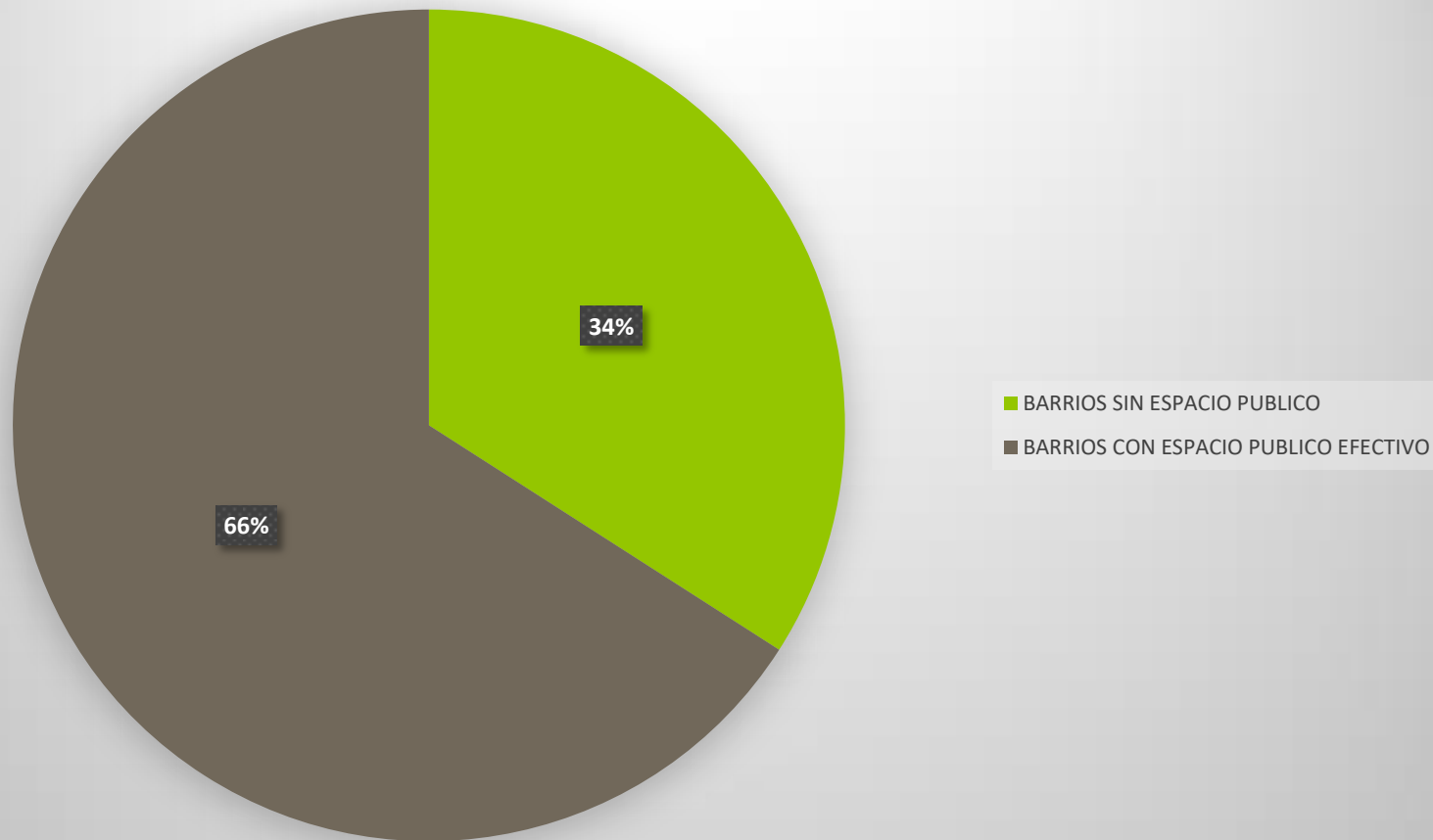


■ GRANDES A.V. ■ OCCIDENTE ■ TEJIDO RESIDENCIA ■ PERIFERIA URBANA ■ BORDE SUR ■ CENTRO



Alcaldía de Facatativá

ESPACIO PÚBLICO BARRIOS

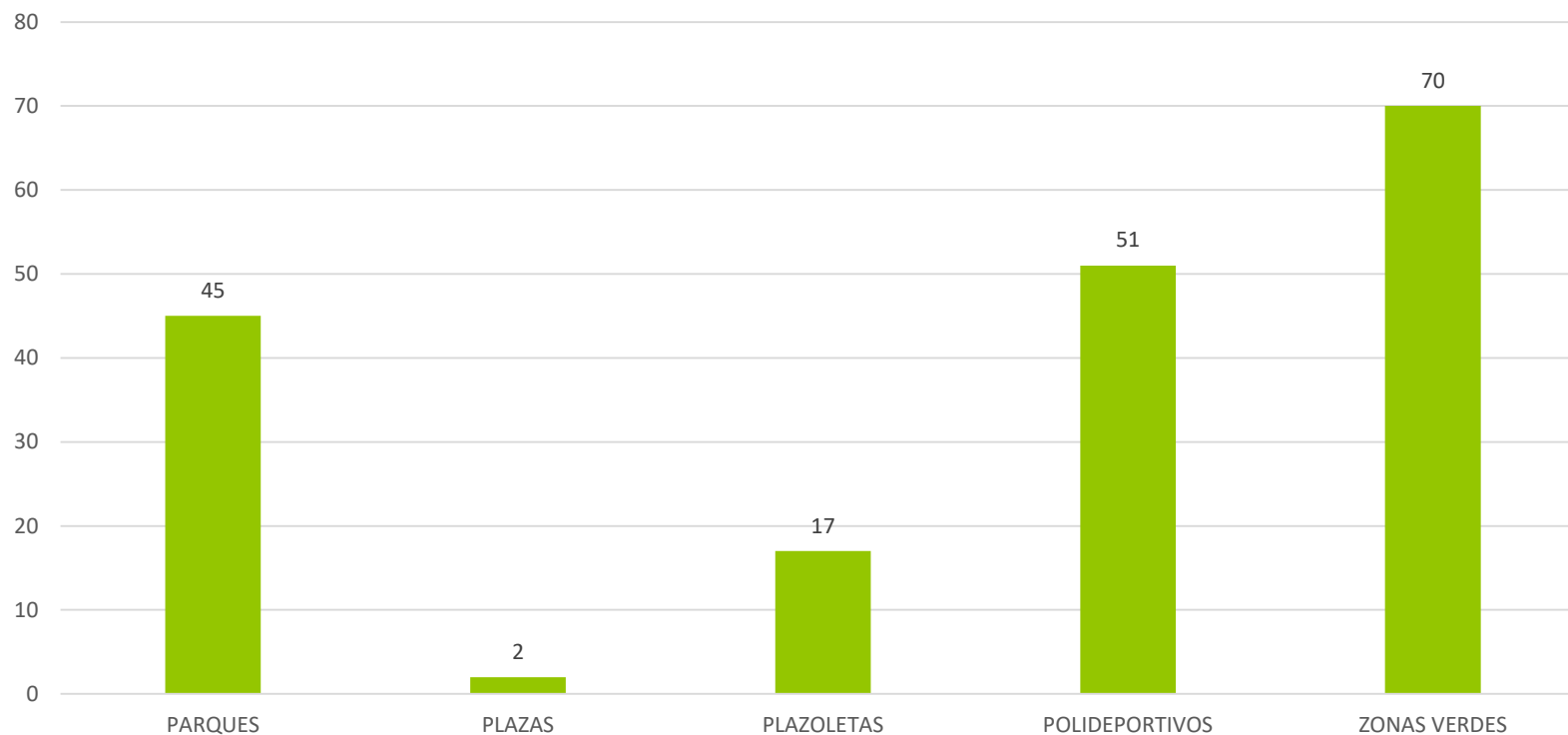




Alcaldía de Facatativá



ESPACIOS PUBLICOS EFECTIVOS

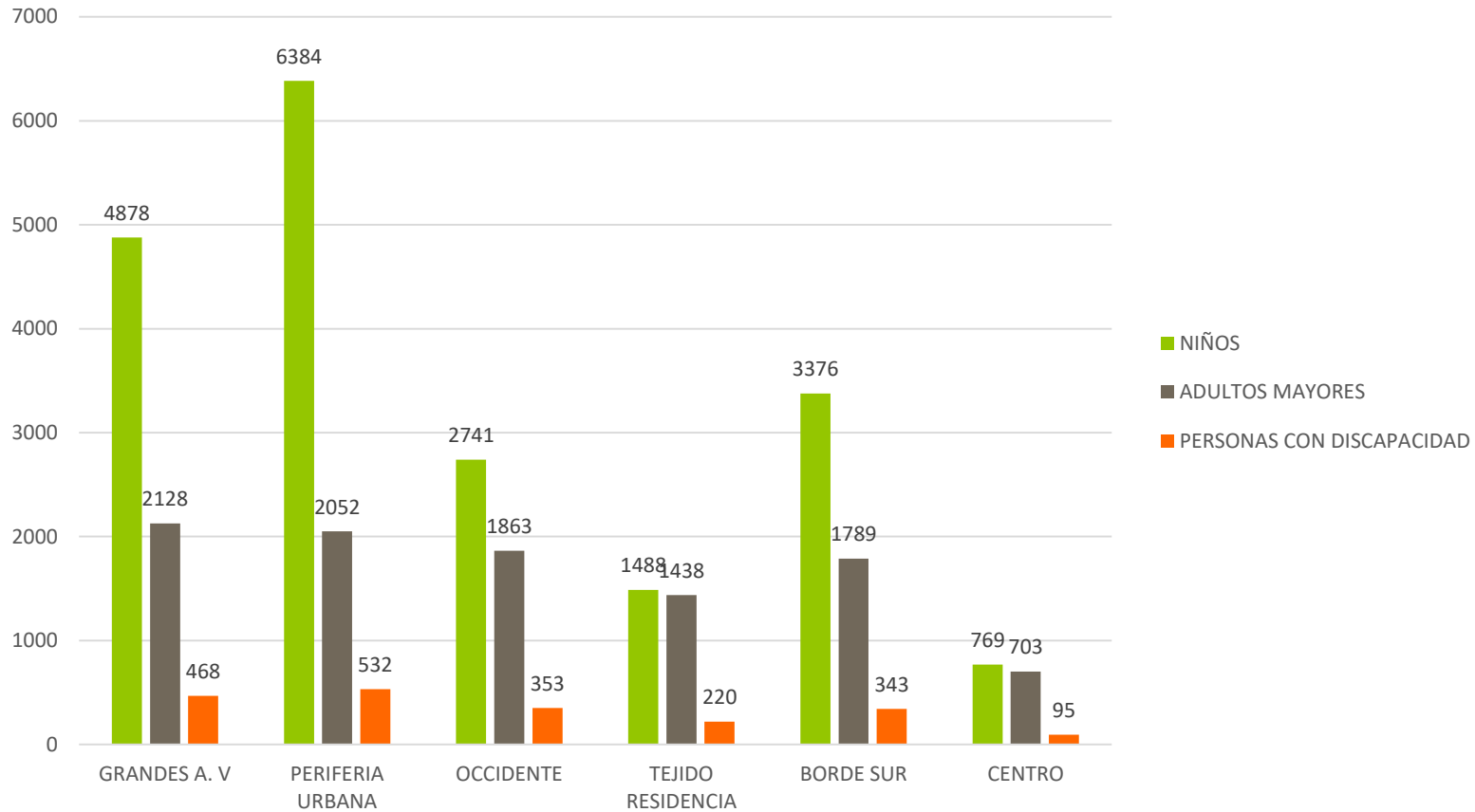




Alcaldía de Facatativá



DISTRIBUCCION POBLACION ENFOCADA





Alcaldía de Facatativá



EPE ACTUAL POR AREA FUNCIONAL EN EL MUNICIPIO

ESPACIO PUBLICO EFECTIVO POR AREA FUNCIONAL			
AREA FUNCIONAL	POBLACION URBANA	AREA ESPACIO PUBLICO (ZONAS VERDES, PARQUES, PLAZAS, PLAZOLETAS)	EPE
GRANDES A.V	23560	81202	3.45
OCCIDENTE	14880	86894	5.84
TEJIDO RESIDENCIA	8908	35101	3.94
PERIFERIA URBANA	26331	24915	0.95
BORDE SUR	17445	70184	4.02
CENTRO	4489	20716	4.61



Alcaldía de Facatativá



EPE ACTUAL MUNICIPIO

POBLACION URBANA TOTAL	156354
AREA ESPACIO PUBLICO (ZONAS VERDES, PARQUES, PLAZAS, PLAZOLETAS)	293323
EPE TOTAL MUNICIPAL	1.88

POBLACION URBANA TOTAL	156354
AREA ESPACIO PUBLICO (ZONAS VERDES, PARQUES, PLAZAS, PLAZOLETAS) INCLUYENDO PARQUE ARQUEOLOGICO PIEDRAS DEL TUNJO	612335
EPE TOTAL MUNICIPAL	3.92



Alcaldía de Facatativá



Diagnostico externo

El diagnostico abierto o externo es el que se realiza en “arenas externas al ejecutivo, (dicho diagnóstico se encuentra influenciado por la participación ciudadana) por los representantes legislativos electos, cuerpos de investigación y movimientos sociales” (Eduardo Villareal,2019)

Con la finalidad de enriquecer el diagnostico y darle un sentido más democrático a la política nos encontramos en el proceso de inicio de la realización de grupos focales y encuestas a la población.



Alcaldía de Facatativá



MUESTRA ENCUESTA CIUDADANOS

ENCUESTA ESPACIO PUBLICO

I. DATOS GENERALES

NOMBRE: _____
 Barrio: _____
 ESTRATO: _____
 SEXO: _____

II. DATOS DE LA FAMILIA

1. ¿Cuántos miembros componen su núcleo familiar? (Por favor registre a todos los miembros que duermen y comparten comida en su hogar). _____

2. EN EL SIGUIENTE CUADRO REGISTRE LA INFORMACION EDUCATIVA Y OCUPACIONAL DE CADA MIEMBRO DE SU NUCLEO FAMILIAR

Educación:		Ocupación:	
1	Ninguna	1	Trabajador familia sin remuneración
2	Primaria incompleta	2	Obrero o empleado particular
3	Primaria completa	3	Servicio doméstico
4	Bachillerato incompleto	4	Cuenta propia o independiente
5	Bachillerato completo	5	Patrón o empleador
6	Técnica incompleta	6	Desempleado
7	Técnica completa	7	Ama de casa
8	Universitaria incompleta	8	Profesional asalariado
9	Universitaria completa	9	Profesional independiente
10	No sabe, no responde	10	Otro

No	Sexo		Edad	Educación académica	Ocupación
	Femenino	Masculino			
1					
2					
3					
4					
5					
6					
7					
8					
9					
10					

3. ¿Cuánto tiempo llevan radicados en el vecindario?

1	Menos de un año	_____	3	De 3 a 5 años	_____
2	De 1 a 3 años	_____	4	Más de 5 años	_____

III. SOBRE EL VECINDARIO

4. ¿LES GUSTA EL ESPACIO PUBLICO EFECTIVO DEL VECINDARIO ?

a.	zonas verdes	si _____ no _____
b.	parques	si _____ no _____
c.	plazoletas	si _____ no _____
d.	salones comunales	si _____ no _____

5. ¿cuenta con alguno de los siguientes espacios publico cerca a su vivienda? (puede marcar mas de uno).

a.	zonas verdes	_____
b.	parques	_____

c. plazoletas _____

6. según la respuesta anterior, califique de 1 a 10 por qué visita estos lugares?

a.	vegetacion	_____	f.	recreacion	_____
b.	buen mobiliario	_____	g.	acceso a mascotas	_____
c.	amplitud	_____	h.	ejercicio	_____
d.	trabajo	_____	i.	paseo	_____
e.	cercania	_____			_____

7. se siente seguro asitiendo a estos lugares?

a.	mucho	_____
b.	poco	_____
c.	muy poco	_____

8. ¿quienes son los principales usuarios de este espacio?

Lugar	mujeres	hombres	niños	jovenes	adultos	todos por igual
Parque						
Centros deportivos						
salon comunal						
plazas						
plazoletas						
zonas verdes						

9. ¿como calificaria el estado del espacio publico?

bueno	_____	3	malo
regular	_____		

10. ¿cree que la falta de intervencion en estos lugares deteriora su calidad de vida?

si	_____
no	_____

11. Califique de 1 a 5 los principales problemas del espacio público efectivo (parques, plazoletas, plazas, zonas verdes, salon comunal) de su vecindario. Tenga en cuenta que la menor calificación es 1 y la mayor 5.

a.	Vandalismo	_____	d.	Deterioro y/o abandono	_____
b.	Inseguridad	_____	e.	dificultad en el acceso fisico para personas con movilidad reducida	_____
c.	Apropiación indebida	_____			_____

12. califique de 1 a 5 el mantenimient que recibe el espacio publico efectivo por parte de las entidades prestadoras del servicio

a.	alumbrado publico	_____
b.	aseo	_____
c.	infraestructuras	_____





Alcaldía de Facatativá



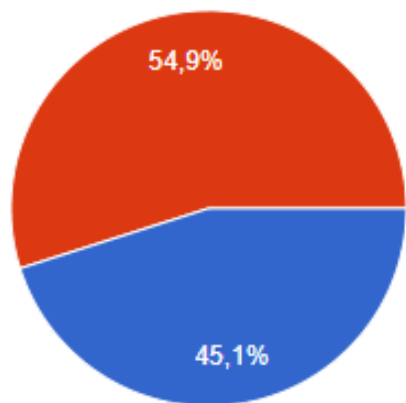
Después de realizado el diagnostico participativo se iniciará la formulación de planes programas, proyecto y actividades.
Dando inicio a la etapa de diseño de la política publica.



Alcaldía de Facatativá

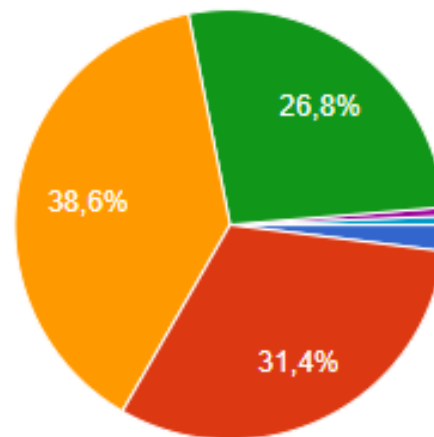


SEXO ENCUESTADO



- Masculino
- Femenino

ESTRATO VIVIENDA



- 1
- 2
- 3
- 4
- 5
- 6

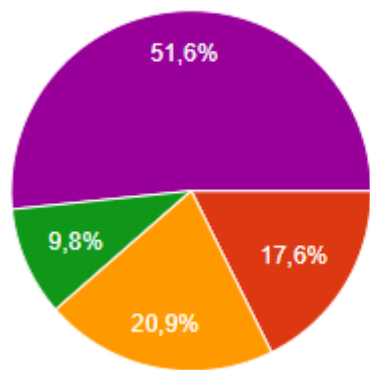
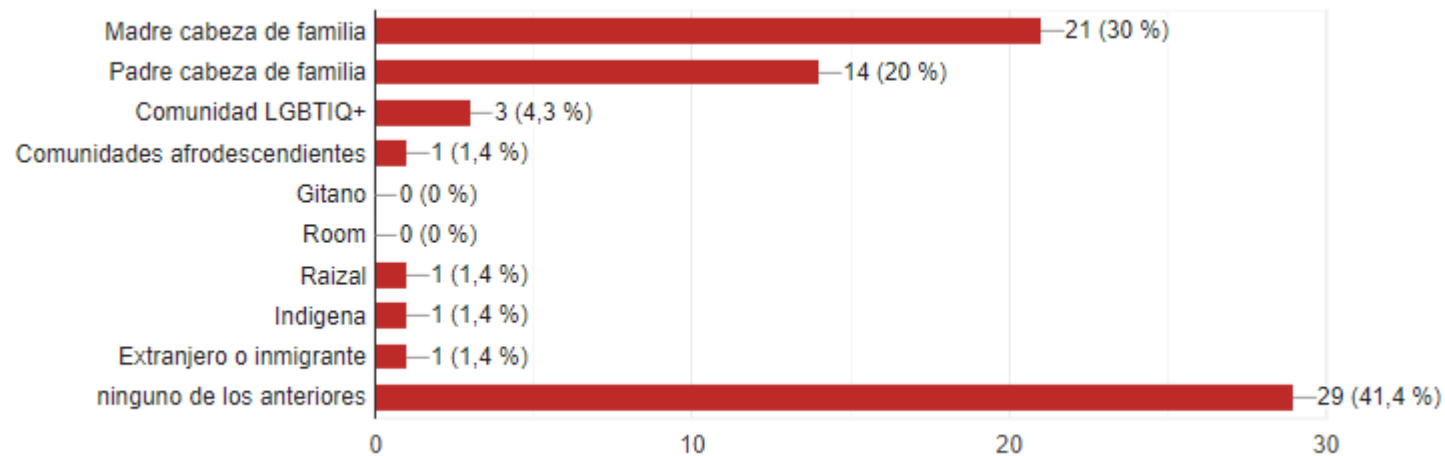




Alcaldía de Facatativá

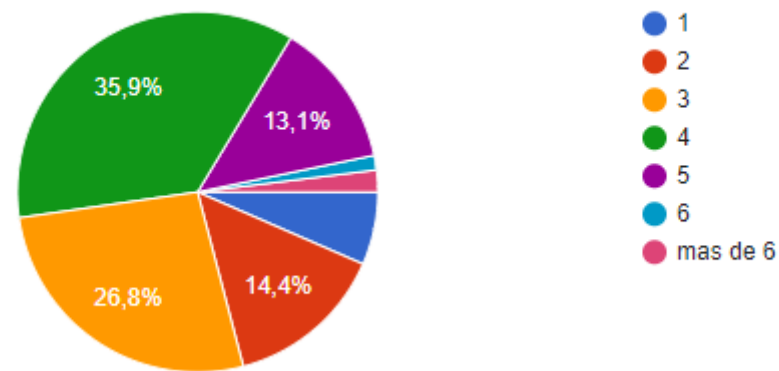


ENFOQUE DIFERENCIAL



NIVEL EDUCATIVO

- Primaria básica
- Bachiller académico
- Técnico
- Tecnólogo
- Profesional



NUCLEO FAMILIAR

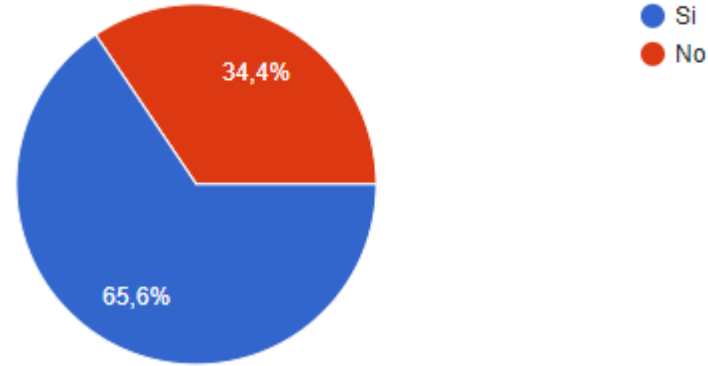




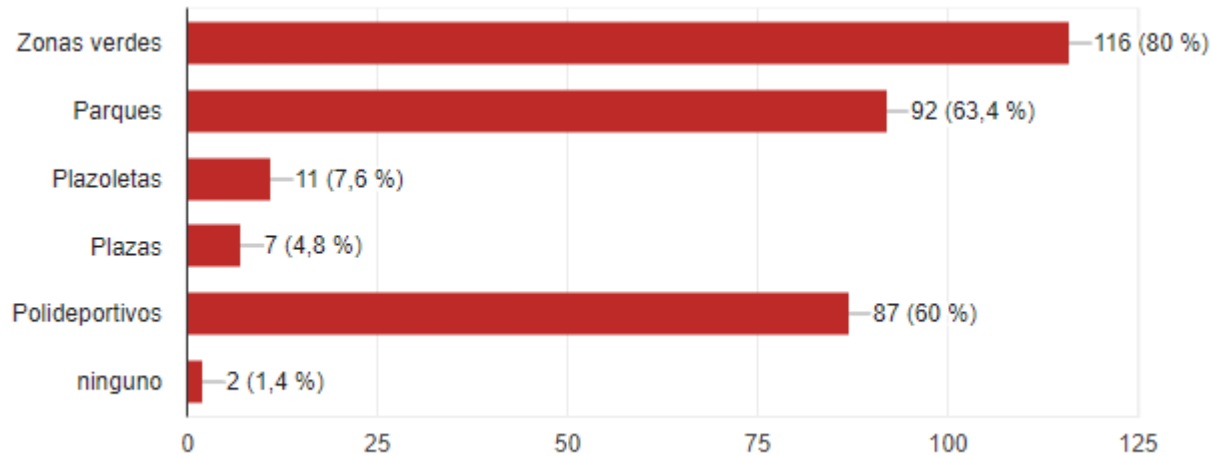
Alcaldía de Facatativá



SABE USTED QUE ES EL ESPACIO PUBLICO EFECTIVO?

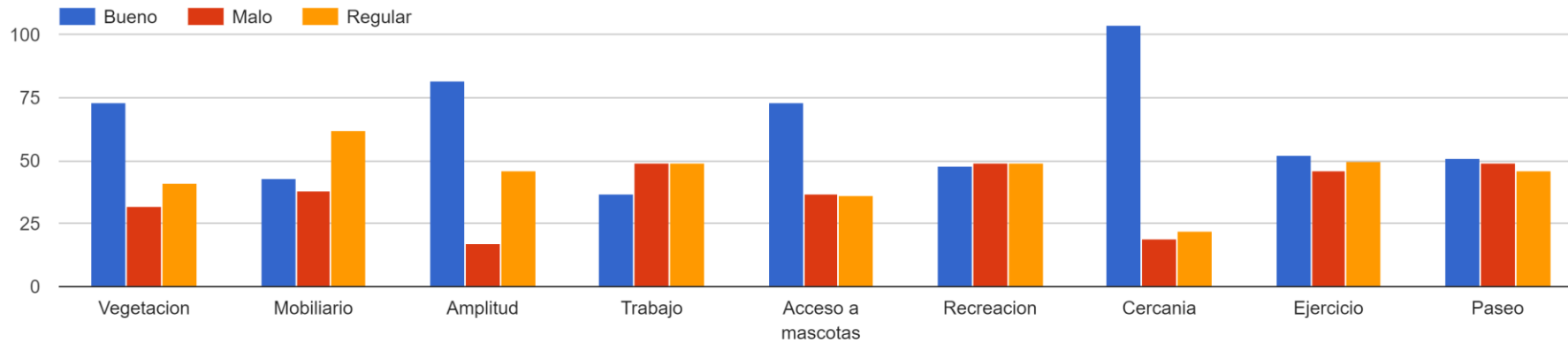


ESPACIOS PUBLICOS CON LOS QUE CUENTA LA POBLACION





2. Según la respuesta anterior, califique, bueno, regular o malo cada uno de las siguientes categorías de "espacios públicos".

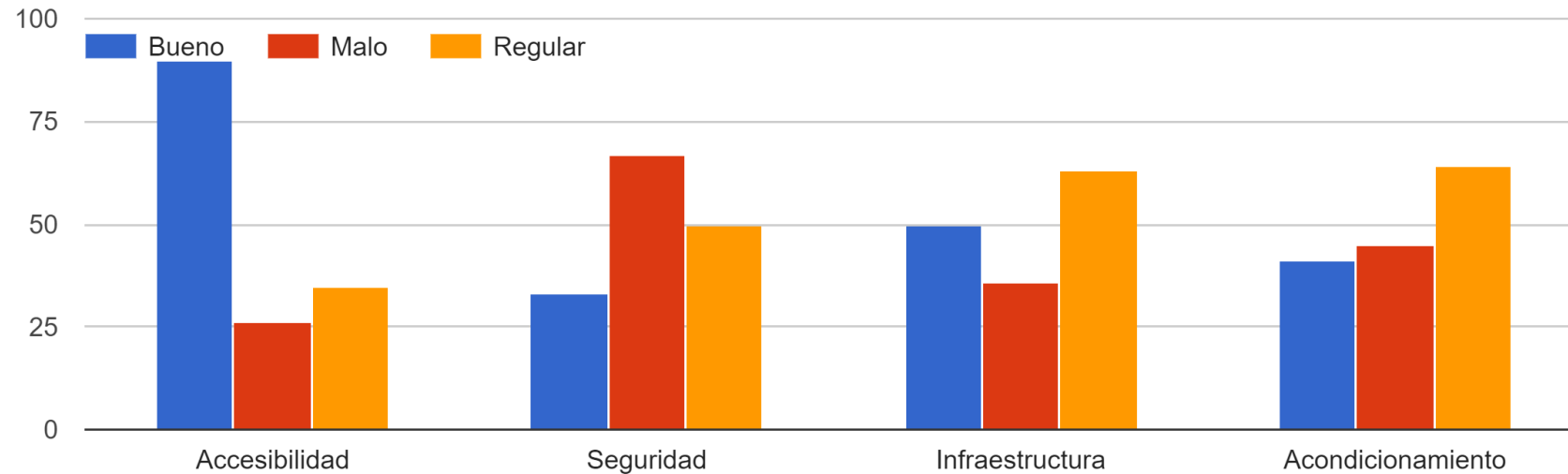




Alcaldía de Facatativá



3. ¿Cómo califica el espacio público efectivo del vecindario? zonas verdes, parques, plazoletas, polideportivos, salones comunales, (bueno, regular o malo). según las siguientes características.

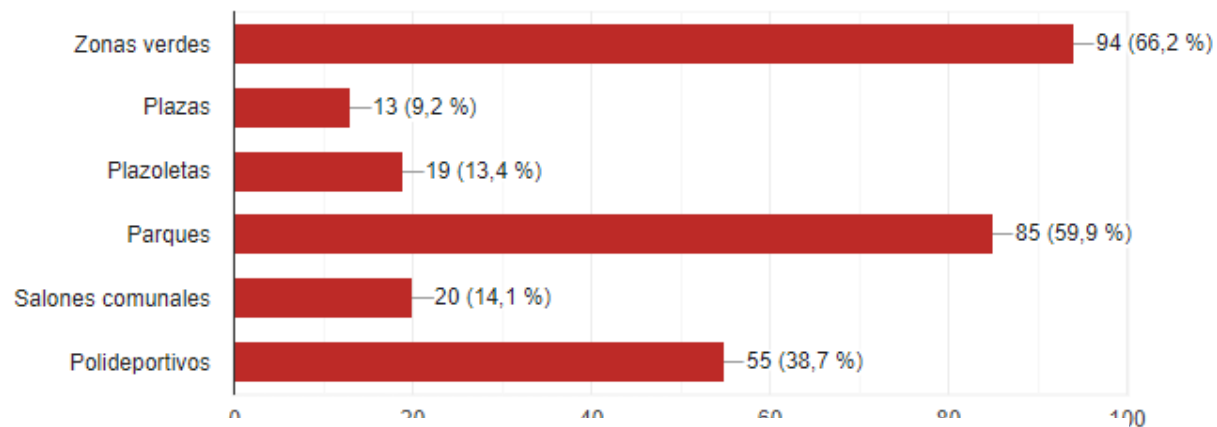




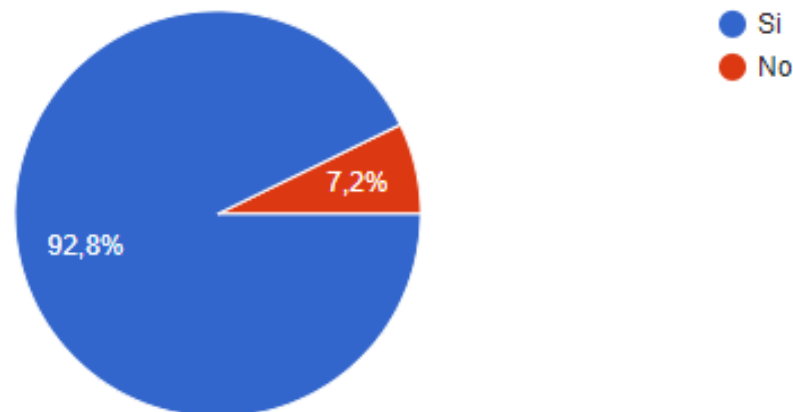
Alcaldía de Facatativá



ESPACIOS QUE FRECUENTA LA POBLACION



¿Cree que la falta de intervención (embellecimiento, mantenimiento, seguridad) en estos lugares deteriora su calidad de vida?





Alcaldía de Facatativá



DE ACUERDO AL ANALISIS DEL PROBLEMA CON LOS RESPECTIVOS DIAGNOSTICOS INTERNO Y EXTERNO SE DA:

INICIO FORMULACION

PLANES

PROGRAMAS

PROYECTOS

ACTIVIDADES



Alcaldía de Facatativá



ELABORACION CARTILLA ESPACIO PUBLICO - ENTREGABLE

Cartilla informativa Espacio publico para la población

- Historia del desarrollo de cada parque, plaza, plazoleta
- Diagnostico interno y externo del espacio publico
- Zonas recreativas de uso publico
- Elementos de conservación urbanística, arquitectónica, artística e histórica
- Evolución del espacio publico
- Medio ambiente y espacio publico





Alcaldía de Facatativá



PLAN DE CHOQUE

PROYECTO 2: Tener una articulación efectiva con las demás dependencias de la administración que manejen temas relacionados al espacio público.

ACTIVIDAD:

1. realizar un sondeo de datos que nutran el diagnostico interno que permitan una formulación mas adecuada a los problemas de EPE detectados.
2. Realizar reuniones con los encargados de las metas relacionadas al espacio público de cada dependencia con retroalimentar los avances de la política.
3. Incentivar la utilización de un método de recolección y socialización de los datos que posea cada dependencia relacionados al espacio público.



Alcaldía de Facatativá



GRACIAS