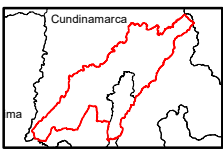





LEYENDA

Municipios objeto

Source: Esri, DigitalGlobe, GeoEye, Earthstar Geographics, CNES/Airbus DS, USDA, USGS, AeroGRID, IGN, and the GIS User Community

Capacitación técnica de funcionarios municipales en gestión del riesgo de desastres			
<p>CONVENCIONES CARTOGRAFICAS</p> <p> LimiteCuenca — RioBogotá Municipio — Drenaje Embalse Departamento </p>	<p>PARÁMETROS CARTOGRAFICOS</p> <p> Coordinate System: MAGNA Colombia Bogotá Proyección: Transversa Mercator Datum: MAGNA False Easting: 1.000.000.0000 False Northing: 1.000.000.0000 Central Meridian: -74.0775 Scale Factor: 1.0000 Latitude Of Origin: 4.5962 Units: Meter </p>	<p>LOCALIZACIÓN GENERAL</p> 	<p style="text-align: center;">  POMCA <small>Plan de Ordenación y Manejo de la Cuenca Hidrográfica</small> </p> <p style="text-align: center;">  CAR <small>Corporación Autónoma Regional de Cundinamarca</small> </p>
<p>FECHA DE ELABORACIÓN: Date: 23/01/2020</p>	<p>ELABORÓ: Grupo POMCAs</p>	<p>FUENTE BASE CARTOGRAFICA:</p> <p>INFORMACIÓN CARTOGRAFICA INSTITUTO GEOGRAFICO AGUSTIN CODAZZI - IGAC. ESCALA 1: 25.000 - AÑO 2011.</p>	<p style="text-align: center;">ESCALA GRAFICA:</p>  <p style="text-align: center;">ESCALA DE TRABAJO: 1:850.000</p> <p style="text-align: center;">ARCHIVO: GIR421</p>
			<p>MAPA N.º: GIR421</p>