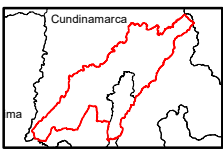




LEYENDA

- Cuenca Alta
- Cuenca Media
- Cuenca Baja

Source: Esri, DigitalGlobe, GeoEye, Earthstar Geographics, CNES/Airbus DS, USDA, USGS, AeroGRID, IGN, and the GIS User Community

Elaboración del modelo hidrogeológico de las cuencas alta y baja del río Bogotá y actualización del modelo hidrogeológico de la cuenca media.			
<p>CONVENCIONES CARTOGRAFICAS</p> <ul style="list-style-type: none"> LimiteCuenca Municipio Embalse RioBogotá Drenaje Departamento 	<p>PARÁMETROS CARTOGRAFICOS</p> <p>Coordinate System: MAGNA Colombia Bogota Projection: Transverse Mercator Datum: MAGNA False Easting: 1.000.000.0000 False Northing: 1.000.000.0000 Central Meridian: -74.0775 Scale Factor: 1,0000 Latitude Of Origin: 4.5962 Units: Meter</p>	<p>LOCALIZACIÓN GENERAL</p> 	<p style="text-align: center;">ACTUALIZACIÓN</p> <p style="text-align: center;">POMCA</p> <p style="text-align: center;">RÍO BOGOTÁ</p> <p style="text-align: center; font-size: small;">Plan de Ordenación y Manejo de la Cuenca Hidrográfica</p> <div style="text-align: center;">  </div>
<p>FECHA DE ELABORACIÓN: Date: 23/01/2020</p>	<p>ELABORADO: Grupo POMCAs</p>	<p>FUENTE BASE CARTOGRAFICA:</p> <p style="font-size: x-small;">INFORMACIÓN CARTOGRAFICA INSTITUTO GEOGRAFICO AGUSTIN CODAZZI - IGAC. ESCALA 1: 25.000 - AÑO 2011.</p>	<p style="text-align: center;">ESCALA GRAFICA:</p>  <p style="text-align: center;">ESCALA DE TRABAJO: 1:850.000</p> <p style="text-align: center;">ARCHIVO: PH321</p>
			<p>MAPA N.º: PH321</p>