

**SISTEMA DE GESTIÓN AMBIENTAL MUNICIPAL – SIGAM  
PLAN DE ACCIÓN AMBIENTAL MUNICIPAL SOPÓ 2021  
SOPORTE DE ACTIVIDADES**

**Línea estratégica:** Fortalecimiento institucional

**Proyecto:** Control y vigilancia a las actividades de las canteras

**Meta:** Realizar un (1) informe con el fortalecimiento de la gestión interinstitucional con la CAR con el fin de ejercer un mayor seguimiento y control a las obligaciones derivadas de los planes de manejo, recuperación y restauración ambiental de las canteras.

**Actividades:**

Sírvase realizar descripción de la actividad y adjuntar los soportes (fotos, listas de asistencia, Flyers de convocatoria, etc.):

1. Realizar una actividad anual de competencia municipal en el desarrollo y seguimiento a los planes de manejo ambiental existentes en el municipio

La Secretaría de Ambiente desde sus programas con enfoque al control de impactos para la seguridad ambiental, el cual tiene como objetivo: Realizar seguimiento a todos los actores identificados en el municipio con el fin de garantizar la mitigación del impacto generado por vertimientos, emisión de gases, emisión de ruido y aprovechamiento de recursos naturales renovables y no renovables.

Se realiza visitas y actividades concentradas en la vigilancia, seguimiento y control a todas las fuentes contaminación presentes en el municipio de Sopó aplicando la normatividad ambiental legal vigente tales como:

Fuentes fijas emisoras de ruido.

Vertimientos existentes en el municipio.

Fuentes emisoras de contaminación visual.

Fuentes fijas emisoras de gases efecto invernadero.

Planes de manejo, recuperación y restauración ambiental aprobados por la CAR en la totalidad de las canteras del municipio.

2. Realizar visitas de seguimiento y control cada 2 meses a las canteras del municipio

No	Municipio	Vereda	Encargado	Estado
1	Sopó  Cantera LA FORTUNA	Hato Grande  Cédula Catastral 000000140196000	José Leguizamón  Expediente CAR: 767 Permisivo  Expediente CAR: 2019 Sancionatorio  Minas LHR - 10401	AÑO 2021



La Secretaría de Ambiente continua con los procesos de realizar el acompañamiento en las visitas de seguimiento y control a la totalidad de las canteras del municipio, apoyando en la verificación de la implementación de los planes de manejo de recuperación y restauración ambiental aprobados por la CAR, en el año 2021 se ha realizado las siguientes visitas:



- ✓ 2 de marzo 2021: Se realizó visita de seguimiento y control, donde no se evidencio ninguna actividad de extracción de material y/o actividad minera, la cantera se observa inactiva. Se toma Registro Fotográfico.
- ✓ 14 de mayo 2021: Se realizó visita de seguimiento y control, donde no se evidencio ninguna actividad de extracción de material y/o actividad minera. Se toma Registro Fotográfico.
- ✓ 28 de julio 2021: Se realizó visita técnica y se toma Registro Fotográfico, de la cantera inactiva.
- ✓ 14 de octubre 2021: Se realizó visita de seguimiento y control, no se evidencio ningún tipo de actividad.


**AÑO 2021**





La Secretaría de Ambiente continua con los procesos de realizar el acompañamiento en las visitas de seguimiento y control a la totalidad de las canteras del municipio, apoyando en la verificación de la implementación de los planes de manejo de recuperación y restauración ambiental aprobados por la CAR, en el año 2021 se ha realizado las siguientes visitas:



- ✓ 2 de marzo 2021: Se realiza recorrido en la cantera, se evidencia el plan de manejo de recuperación y restauración ambiental – PMRRA activo y en desarrollo, se adelantan actividades de adecuación de cunetas en la parte del patio.
- ✓ 28 de mayo 2021: Se realiza visita técnica en la cantera, se evidencia el plan de manejo de recuperación y restauración ambiental – PMRRA activo y en desarrollo, se adelantan actividades de adecuación de cunetas en la parte del patio. Se toma registro fotográfico y se diligencia acta de visita ambiental.

				<ul style="list-style-type: none"> <li>✓ 2 marzo 2021: Se desarrolla visita de seguimiento y control donde se verifica actividades desarrolladas en concordancia con el PMRRA.</li> <li>✓ 2 marzo 2021: Se realiza visita técnica donde no se evidencia ningún tipo de actividad.</li> </ul>
3	<p><b>Sopó</b></p> <p><b>Cantera Las Delicias.</b></p>	<p><b>Hato Grande</b></p> <p><b>Cédula Catastral</b></p> <p><b>000000140213000</b></p>	<p>Daniel Patiño Parra</p> <p>Expedientes Sancionatorio CAR: 33561 Permisivo 7063</p> <p>Expediente INGEOMINAS 14739</p>	<p style="text-align: center;"><b>AÑO 2021</b></p>  <p>La Secretaría de Ambiente continua con los procesos de realizar el acompañamiento en las visitas de seguimiento y control a la totalidad de las canteras del municipio, apoyando en la verificación de la implementación de los planes de manejo de recuperación y restauración ambiental aprobados por la CAR, en el año 2021 se ha realizado las siguientes visitas:</p> <ul style="list-style-type: none"> <li>✓ 2 marzo 2021: En la visita realizada no se evidencia ningún tipo de actividad de exploración ni extracción de material proveniente de la Cantera, sin embargo, se desarrolla almacenamiento y compraventa de materiales pétreos con los permisos requeridos. Se evidencia material limpio y con un adecuado manejo. Se toma Registro Fotográfico.</li> <li>✓ 25 de mayo 2021: Se realiza visita técnica y se evidencia material limpio y con un adecuado manejo. Se toma Registro Fotográfico, asimismo se diligencia asistencia técnica ambiental.</li> <li>✓ 28 de julio 2021: En la visita realizada no se evidencia ningún tipo de actividad de exploración ni extracción de material proveniente de la Cantera. Se toma Registro Fotográfico.</li> <li>✓ 14 de julio 2021: En la visita realizada no se evidencia ningún tipo de actividad de exploración ni extracción de material proveniente de la Cantera, sin embargo, se desarrolla almacenamiento y compraventa de materiales pétreos con los permisos requeridos. Se evidencia material limpio y con un adecuado manejo. Se toma Registro Fotográfico y asimismo se diligencia asistencia técnica ambiental.</li> </ul>
4	<p><b>Sopó</b></p> <p><b>Cantera Los Estados.</b></p>	<p><b>Meusa</b></p> <p><b>Cédula Catastral</b></p> <p><b>000000090282000</b></p>	<p>Erwin López y Marcos López</p> <p>Expediente CAR: 12253 Permisivo</p> <p>Expediente CAR: 30256 Sancionatorio</p>	<p style="text-align: center;"><b>AÑO 2021</b></p> 

			Minas NGG – 15281 LIL - 11161	<p>La Secretaría de Ambiente continua con los procesos de realizar el acompañamiento en las visitas de seguimiento y control a la totalidad de las canteras del municipio, apoyando en la verificación de la implementación de los planes de manejo de recuperación y restauración ambiental aprobados por la CAR, en el año 2021 se ha realizado las siguientes visitas:</p> <ul style="list-style-type: none"> <li>✓ 25 de febrero 2021: En la visita realizada no se evidencia ningún tipo de actividad de exploración ni extracción de material proveniente de la Cantera. Se evidencia cantera inactiva y se toma Registro Fotográfico.</li> <li>✓ 14 de mayo 2021: Se realiza visita técnica donde no se evidencia ningún tipo de actividad de exploración ni extracción de material proveniente de la Cantera. Se evidencia cantera inactiva y se toma Registro Fotográfico.</li> <li>✓ 27 de julio 2021: No se evidencia ningún tipo de actividad de exploración ni extracción de material proveniente de la Cantera. Se toma Registro Fotográfico y se diligencia acta de visita.</li> <li>✓ 24 de septiembre 2021: No se evidencia ningún tipo de actividad de exploración ni extracción de material proveniente de la Cantera. Se toma Registro Fotográfico y se diligencia acta de visita.</li> </ul>
5	Sopó  Cantera El Pedregal	Chuscal  Cédula Catastral 000000020140000	Ricardo Rodríguez y otros  Minas LGU – 10041  Expediente Car: 40971 Sancionatorio	<p style="text-align: center;"><b>AÑO 2021</b></p>  <p>La Secretaría de Ambiente continua con los procesos de realizar el acompañamiento en las visitas de seguimiento y control a la totalidad de las canteras del municipio, apoyando en la verificación de la implementación de los planes de manejo de recuperación y restauración ambiental aprobados por la CAR, en el año 2021 se ha realizado las siguientes visitas:</p> <ul style="list-style-type: none"> <li>✓ 25 febrero 2021: Se desarrolla visita de seguimiento y control no se evidencia ningún tipo de actividad proveniente de la cantera. Se toma Registro Fotográfico.</li> <li>✓ 14 de mayo 2021: Se realiza visita técnica donde no se evidencia ningún tipo de actividad de exploración ni extracción de material proveniente de la Cantera. Se evidencia cantera inactiva y se toma Registro Fotográfico.</li> <li>✓ 27 de julio 2021: No se evidencia ningún tipo de actividad de exploración ni extracción de material proveniente de la Cantera. Se toma Registro Fotográfico y se diligencia acta de visita.</li> <li>✓ 24 de septiembre 2021: No se evidencia ningún tipo de actividad de exploración ni extracción de material proveniente de la Cantera. Se toma Registro Fotográfico y se diligencia acta de visita.</li> </ul>
6	Sopó  Cantera Las Lomitas	Hato Grande  Cédula Catastral 000000140096000	Rafael Caviedes 310 799 1984  Expediente CAR: 5755 Permisivo	<b>AÑO 2021</b>



			<p>Expediente CAR: 34512 Sancionatorio</p> <p>Minas NKT - 11421</p>	 <p>La Secretaría de Ambiente continua con los procesos de realizar el acompañamiento en las visitas de seguimiento y control a la totalidad de las canteras del municipio, apoyando en la verificación de la implementación de los planes de manejo de recuperación y restauración ambiental aprobados por la CAR, en el año 2021 se ha realizado las siguientes visitas:</p> <ul style="list-style-type: none"> <li>✓ 2 de marzo 2021: Se desarrolla visita de seguimiento y control donde no se evidencia actividades de extracción ni explotación de material. La cantera se encuentra inactiva. Se toma Registro Fotográfico.</li> <li>✓ 14 de mayo 2021: Se desarrolla visita de seguimiento y control donde no se evidencia actividades de extracción ni explotación de material. La cantera se encuentra inactiva. Se toma Registro Fotográfico</li> <li>✓ 27 de julio 2021: Se realiza visita de seguimiento y se verifica que La cantera se encuentra inactiva. Se toma Registro Fotográfico.</li> <li>✓ 27 de octubre 2021: Se desarrolla visita de seguimiento y control donde no se evidencia actividades de extracción ni explotación de material. Se toma Registro Fotográfico y se diligencia asistencia técnica ambiental.</li> </ul>
7	<p><b>Sopó</b></p> <p><b>Cantera Los Alpes</b></p>	<p><b>Hato Grande</b></p> <p><b>Cédula Catastral</b></p> <p><b>000000140223000</b></p>	<p>Gustavo Antonio Rodríguez y Gustavo Andrés Rodríguez</p> <p>Expediente CAR: 38645</p> <p>Minas NGP - 16041</p>	<p style="text-align: center;"><b>AÑO 2021</b></p>  <p>La Secretaría de Ambiente continua con los procesos de realizar el acompañamiento en las visitas de seguimiento y control a la totalidad de las canteras del municipio, apoyando en la verificación de la implementación de los planes de manejo de recuperación y restauración ambiental aprobados por la CAR, en el año 2021 se ha realizado las siguientes visitas:</p> <ul style="list-style-type: none"> <li>✓ 2 de marzo 2021: Se desarrolla visita de seguimiento y control donde no se evidencia actividades de extracción ni explotación de material proveniente de la Cantera. En la visita realizada se identifica almacenamiento y compraventa de materiales pétreos con los permisos requeridos. Se toma Registro Fotográfico.</li> </ul>

				<ul style="list-style-type: none"> <li>✓ 14 de mayo 2021: Se realiza visita de seguimiento y control donde no se evidencia actividades de extracción ni explotación de material proveniente de la Cantera. Se toma Registro Fotográfico.</li> <li>✓ 28 de julio: En la visita realizada se identifica almacenamiento y compraventa de materiales pétreos con los permisos requeridos. Se toma Registro Fotográfico y se diligencia asistencia técnica ambiental.</li> <li>✓ 14 de octubre 2021: Se desarrolla visita de seguimiento y control donde no se evidencia actividades de extracción ni explotación de material proveniente de la Cantera. En la visita realizada se identifica almacenamiento y compraventa de materiales pétreos con los permisos requeridos. Se toma Registro Fotográfico y se diligencia asistencia técnica ambiental.</li> </ul>
8	<p>Sopó</p> <p>Cantera Santa María del Monte</p>	<p>Hato Grande</p> <p>Cédula Catastral</p> <p>000000140003000</p>	<p>ARENERA-SAGAMASA-LTDA</p>	<p style="text-align: center;"><b>AÑO 2021</b></p>  <p>La Secretaría de Ambiente continua con los procesos de realizar el acompañamiento en las visitas de seguimiento y control a la totalidad de las canteras del municipio, apoyando en la verificación de la implementación de los planes de manejo de recuperación y restauración ambiental aprobados por la CAR, en el año 2021 se ha realizado las siguientes visitas:</p> <ul style="list-style-type: none"> <li>✓ 2 de marzo 2021: Se desarrolla visita de seguimiento y control donde se evidencia Cantera Inactiva. Se toma Registro Fotográfico.</li> <li>✓ 14 de mayo 2021: Se desarrolla visita de seguimiento y control donde se evidencia Cantera Inactiva. Se toma Registro Fotográfico, se diligencia acta de visita técnica.</li> <li>✓ 28 de julio 2021: Se realiza visita de seguimiento y control donde se evidencia Cantera Inactiva. Se toma Registro Fotográfico.</li> <li>✓ 14 de octubre 2021: Se desarrolla visita de seguimiento y control donde se evidencia Cantera Inactiva, no se despliega ningún tipo de actividad en la misma. Se toma Registro Fotográfico.</li> </ul>
9	<p>Sopó</p> <p>Cantera El Placer</p>	<p>Hato Grande</p> <p>Cédula Catastral</p> <p>000000140006000</p>	<p>SANCHEZ TORRES CARLOS-EDUARDO</p>	<p style="text-align: center;"><b>AÑO 2021</b></p> 

				<p>La Secretaría de Ambiente continua con los procesos de realizar el acompañamiento en las visitas de seguimiento y control a la totalidad de las canteras del municipio, apoyando en la verificación de la implementación de los planes de manejo de recuperación y restauración ambiental aprobados por la CAR, en el año 2021 se ha realizado las siguientes visitas:</p> <ul style="list-style-type: none"> <li>✓ 2 de marzo 2021: Se desarrolla visita de seguimiento y control donde se evidencia Cantera Inactiva. Se toma Registro Fotográfico.</li> <li>✓ 25 de mayo 2021: Se realiza visita de seguimiento y control donde se evidencia Cantera Inactiva. Se toma Registro Fotográfico, se diligencia acta de visita técnica.</li> <li>✓ 28 de julio 2021: Se realiza visita de seguimiento y control donde se evidencia Cantera Inactiva. Se toma Registro Fotográfico.</li> <li>✓ 14 de octubre 2021: Se desarrolla visita de seguimiento y control donde se evidencia Cantera Inactiva, no se ejecuta ningún tipo de actividad en la misma. Se toma Registro Fotográfico</li> </ul>
--	--	--	--	---

3. Generar un informe con el reporte de actividades adelantadas en torno a las canteras del municipio de Sopó

Los informes reporte de actividades adelantadas en torno a las canteras del municipio de Sopó reposan en el Archivo de la Alcaldía Municipal de Sopó y la Secretaría de Ambiente.