








PREDIOS DE INTERÉS HÍDRICO Y AMBIENTAL PARA LA ERRADICACIÓN DE ESPECIES INVASORAS 2021

No.	Municipio	Año	Nombre PREDIO	Mat. Inmobiliaria	No. catastral	Comprado a:	CEDULA	Propietario	Vereda	Ubicación del predio	Colindantes	Propiedad del predio (%)	Área (ha)	Este	Norte	Sp Invasoras	Uso del Suelo	OBSERVACIONES	REGISTRO FOTOGRÁFICO
1	SOPO		El Aliento		00000020274000			Departamento de Cundinamarca	Centro Alto	Pionono	El porvenir, Santa Fe Guasca	0%	7,5	101,68,92	103,38,78	SI	Área Protegida	Se realizan actividades de erradicación de retamo espinoso por tratarse de la especie invasora predominante en el predio	
2	SOPO		El Vergel		00000020317000			Departamento de Cundinamarca	Centro Alto	Pionono	Santa Fe, El Pencil	0%	4,6	101,70,35	103,39,87	SI	Área Protegida	Se realizan actividades de erradicación de retamo espinoso por tratarse de la especie invasora predominante en el predio	
3	SOPO		El Pencil		00000020320000			Departamento de Cundinamarca	Centro Alto	Pionono	El Vergel, Las Minas El Porvenir	0%	4,6	101,70,73	103,40,51	SI	Área Protegida	Se realizan actividades de erradicación de retamo espinoso por tratarse de la especie invasora predominante en el predio	
4			Los Laureles		00000020333000			Departamento de Cundinamarca	Centro Alto	Pionono	Las Minas El Porvenir, La Aurora	0%	5,5	101,72,25	103,41,89	SI	Área Protegida	Se realizan actividades de erradicación de retamo espinoso por tratarse de la especie invasora predominante en el predio	
5	SOPO	1999	Las Minas - El Porvenir	176-0013519	00000020314000	Enrique Medina Pastor	484957	ALCALDIA CUND-SOPO	CENTRO ALTO - Pionono	LAS MINAS EL PORVENIR	Municipio de Sopó, límite municipal, Chaparro	100%	9,10			SI		Se evidencia espacio para sembrar y se realiza el retiro de retamo espinoso	
6	SOPO	2000	SANTA FE - Pionono Carabineros	176-0046345	00000020275000			ALCALDIA CUND-SOPO	COMUNEROS			100%	3,60			SI		Erradicar especies invasoras y se toma registro fotografico.	
7	SOPO	1999	EL PORVENIR - Pionono	176-0046341	00000020273000	ALFONSO COMBARIZA SALAMANCA	Falleció	ALCALDIA CUND-SOPO	COMUNEROS	EL PORVENIR	José Israel García Gil, peñascos pendientes	100%	6,00	73° 55' 31,97"	49° 54' 5,06"	SI	Área Protegida	Se evidencia que está totalmente reforestado, cercado, se realiza erradicación preventiva y se toma registro fotografico.	
8	SOPO	1998	LA AURORA	176-0044901	00000020376000	AURA FONSECA SUAREZ	20.141.853	ALCALDIA CUND-SOPO	CENTRO ALTO	CENTRO ALTO	JOSE VARGAS, MAGDALENA RIVAS, JOSE VARGAS	100%	6,58			SI		Se erradicar especies invasoras, se evidencia espacio para sembrar, mantenimiento a cercas y se toma registro fotografico	