














No.	Municipio	Año	Nombre PREDIO	Nat. Inmobiliaria	No. Catastral	Comprado a:	CEDULA	Propietario	Venda	Ubicación del predio	Colindantes	Propiedad del predio (%)	Área (ha)	Este	Norte	Avance de compra	Tipo (Adquisición o PSA)	No. Escritura	Fecha Escritura	Gastos Notariales	Gastos Topográficos	Contratado n Anos	Inversión total	Reforestar (ha)	Cerca (m)	Sp Invasores	RETAMO M2	Escalante	PNO	ACACIA	Uso del Suelo	OBSERVACIONES	SUGERENCIAS	REGISTRO FOTOGRAFICO	
1	SOPO	2003	Lote No. 1	176-009355	00000009040000	Diego Bejarano	78.155.266	ALCAIDIA CUND-SOPO	MEUSA	Cantera Los Estados	Comunidad de Indígenas, Quince Avelanada	100%	25,44	79° 55' 34,00"	41° 51' 50,84"	\$ 51.000.000	ADQUISICIÓN	562	1-sep-03	\$ 660.417	\$ 0	\$ 0	\$ 51.660.417	1.000	950,0	SI	30,0	NO	2,0	NO	Área Protegida	Se realiza visita de seguimiento y control el día 25/02/2021 con el fin de verificar estado actual del predio.	Se evidencia que está totalmente reforestado, cercado y no requiere ningún tipo de intervención a la fecha y se toma registro fotográfico.		
2	SOPO	2005	Lote #	176-004167	000000090284000	Diego Bejarano	79.155.266	ALCAIDIA CUND-SOPO	MEUSA	Cantera Los Estados	Alvaro Bejarano, Quince Avelanada, lote 2, lote 1.	100%	9,125	79° 55' 34,02"	41° 51' 50,84"	\$ 18.000.000	ADQUISICIÓN	45	9-feb-05	\$ 283.500	\$ 0	\$ 0	\$ 18.283.500	0,000	1589,0	SI	30,0	NO	NO	NO	Área Protegida	Se realiza visita de seguimiento y control el día 25/02/2021 con el fin de verificar estado actual del predio.	Se evidencia que está totalmente reforestado, cercado y no requiere ningún tipo de intervención a la fecha y se toma registro fotográfico.		
3	SOPO	2007	BUENA SUERTE	176-005376	000000020315000	Lilial Rincón Rodríguez	406641	ALCAIDIA CUND-SOPO	CHUSCAL ALTO	CHUSCAL ALTO	Felipe Sampedo, Juan Ignacio Chumbe, Babiló 2, Municipio de Ilopa.	100%	1,09	79° 55' 34,4"	41° 53' 38,28"	\$ 0	ADQUISICIÓN			\$ 0	\$ 0	\$ 0	\$ 0,000	401,1	SI	NO	4,0	38,0	NO	NO	Área Protegida	Se realiza visita de seguimiento y control el día 15/10/2021 con el fin de verificar estado actual del predio.	Se evidencia que está totalmente reforestado, cercado, no requiere ningún tipo de intervención a la fecha y se toma registro fotográfico.		
4	SOPO	2007	La Esperanza - Antena	176-002074	000000020264000			ALCAIDIA CUND-SOPO	COMUNEROS	COMUNEROS		100%	6,70			\$ 0	ADQUISICIÓN			\$ 0	\$ 0	\$ 0	\$ 0,00	0	NO	NO	NO	NO	NO	NO	Área Protegida	Se realiza visita de seguimiento y control el día 08/09/2021 con el fin de verificar estado actual del predio.	Se sugiere erradicar especies invasoras, se evidencia espacio para sembrar y se toma registro fotográfico.		
5	SOPO	2007	EL RESCATE	176-0034584	000000020163000			ALCAIDIA CUND-SOPO	CHUSCAL ALTO	CHUSCAL ALTO		100%	0,66	79° 55' 42,26"	41° 53' 41,72"		ADQUISICIÓN			\$ 0	\$ 0	\$ 0	\$ 0,6621	150,0	NO	NO	NO	NO	NO	NO	Área Protegida	Se realiza visita de seguimiento y control el día 15/10/2021 con el fin de verificar estado actual del predio.	Se evidencia arboles sembrados los cuales son propensos a ser invadidos por especies invasoras, se evidencia espacio para sembrar y se toma registro fotográfico.		
6	SOPO	2007	Lote No. 2 Chaparro	176-007372	000000020740000	Chaparro		ALCAIDIA CUND-SOPO	CENTRO ALTO	CENTRO ALTO		100%	0,09	79° 55' 45,97"	41° 54' 28,08"		ADQUISICIÓN			\$ 0	\$ 0	\$ 0	\$ 0	15,0	SI	NO	2,0	NO	NO	NO	Área Protegida	Se realiza visita de seguimiento y control el día 08/07/2021 con el fin de verificar estado actual del predio.	Se evidencia que está totalmente reforestado, cercado, no requiere ningún tipo de intervención a la fecha y se toma registro fotográfico.		
7	SOPO	2007	Lote No. 3 Chaparro	176-007371	000000020740000	Chaparro		ALCAIDIA CUND-SOPO	CENTRO ALTO	CENTRO ALTO		100%	0,14	79° 55' 45,97"	41° 54' 28,08"		ADQUISICIÓN			\$ 0	\$ 0	\$ 0	\$ 0,139	50,0	NO	NO	NO	NO	NO	NO	Área Protegida	Se realiza visita de seguimiento y control el día 08/07/2021 con el fin de verificar estado actual del predio.	Se evidencia que está totalmente reforestado, cercado, no requiere ningún tipo de intervención a la fecha y se toma registro fotográfico.		
8	SOPO	2007	Lote No. 8 Chaparro	176-007366	000000020746000	Chaparro		ALCAIDIA CUND-SOPO	CENTRO ALTO	CENTRO ALTO		100%	0,11	79° 55' 45,97"	41° 54' 28,08"		ADQUISICIÓN			\$ 0	\$ 0	\$ 0	\$ 0,005	10,0	SI	NO	3,0	NO	NO	NO	Área Protegida	Se realiza visita de seguimiento y control el día 09/07/2021 con el fin de verificar estado actual del predio.	Se evidencia que está totalmente reforestado, cercado, no requiere ningún tipo de intervención a la fecha y se toma registro fotográfico.		
9	SOPO	2007	Lote No. 5 Chaparro	176-007369	000000020743000	Chaparro		ALCAIDIA CUND-SOPO	CENTRO ALTO	CENTRO ALTO		100%	0,07	79° 55' 45,97"	41° 54' 28,08"		ADQUISICIÓN			\$ 0	\$ 0	\$ 0	\$ 0,000	0,0	SI	NO	2,0	NO	NO	NO	Área Protegida	Se realiza visita de seguimiento y control el día 08/07/2021 con el fin de verificar estado actual del predio.	Se evidencia que está totalmente reforestado, cercado, no requiere ningún tipo de intervención a la fecha y se toma registro fotográfico.		
10	SOPO	2007	LOFE No. 7 Chaparro	176-007367	000000020745000	DAVID CHAPARRO VELANDIA	3180274	ALCAIDIA CUND-SOPO	CENTRO ALTO	CENTRO ALTO	SANTOS ALFREDO RODRIGUEZ, MIE EUSEBIA CHAPARRO, ANA ROSA CHAPARRO, JACINTO AREVALO	100%	1,79	79° 55' 45,97"	41° 54' 28,08"	\$ 2.062.800	ADQUISICIÓN	350	25-abr-07	\$ 45.500	\$ 0	\$ 0	\$ 2.108.300	0,005	30,0	SI	NO	4,0	NO	NO	NO	Área Protegida	Se realiza visita de seguimiento y control el día 09/07/2021 con el fin de verificar estado actual del predio.	Se evidencia que está totalmente reforestado, cercado, no requiere ningún tipo de intervención a la fecha y se toma registro fotográfico.	
11	SOPO	2007	El Ojito de Agua	176-0029346	000000020027000			ALCAIDIA CUND-SOPO	CENTRO ALTO	CENTRO ALTO		100%	1,71			\$ 10.000.000	ADQUISICIÓN	131	7-mar-07	\$ 250.000	\$ 0	\$ 0	\$ 10.250.000	0,000	200,0	NO	NO	NO	NO	NO	Área Protegida	Se realiza visita de seguimiento y control el día 19/08/2021 con el fin de verificar estado actual del predio.	Se sugiere realizar mantenimiento, se evidencia espacio para sembrar y se toma registro fotográfico.		
12	SOPO	2007	Sagrado Corazón 1 y 2	176-0019218	000000020198000	DANIEL SANCHEZ		ALCAIDIA CUND-SOPO	CHUSCAL ALTO	CHUSCAL ALTO		100%	4,87	79° 55' 32,46"	41° 53' 45,83"		ADQUISICIÓN			\$ 0	\$ 0	\$ 0	\$ 0,000	800,0	SI	NO	4,0	41,0	NO	NO	Área Protegida	Se realiza visita de seguimiento y control el día 15/10/2021 con el fin de verificar estado actual del predio.	Se evidencia que está totalmente reforestado, cercado, no requiere ningún tipo de intervención a la fecha y se toma registro fotográfico.		
13	SOPO	2002	Valle de Santa Teresa	176-0010095	000000020395000	TERESA DUARTE DE PARDO	20.947.120	ALCAIDIA CUND-SOPO	CENTRO ALTO	PIONONO	GERARDO LABA, PEDRO RODRIGUEZ, JOSE CORTES, LUIS CASTIBLANCO	100%	7,80	79° 55' 11,95"	41° 54' 39,24"	\$ 30.500.000	ADQUISICIÓN	352	5-jul-02	\$ 4.465	\$ 0	\$ 0	\$ 30.504.465	0,000	800,0	SI	NO	5,0	7,0	25,0	NO	Área Protegida	Se realiza visita de seguimiento y control el día 28/10/2021 con el fin de verificar estado actual del predio.	Se sugiere erradicar especies invasoras y se toma registro fotográfico.	
14	SOPO	1987	EL OCASO DE SAN JOSE	176-0034294	000000020124000	JOSE DANIEL SANCHEZ	394959	ALCAIDIA CUND-SOPO	CENTRO ALTO	CENTRO ALTO	ALBERTO RODRIGUEZ, MARCOS LOZANO, FLIA. PIRETO,	100%	0,80	79° 55' 36,77"	41° 53' 37,91"	\$ 100.000	ADQUISICIÓN	304	16-jun-87	\$ 420	\$ 0	\$ 0	\$ 100.420	0,000	265,0	SI	NO	38,0	4,0	NO	NO	Área Protegida	Se realiza visita de seguimiento y control el día 15/10/2021 con el fin de verificar estado actual del predio.	Se evidencia que está totalmente reforestado, cercado, no requiere ningún tipo de intervención a la fecha y se toma registro fotográfico.	

