












MUNICIPIO DE EL ROSAL - CUNDINAMARCA ZONAS DE RECARGA HÍDRICA

CONVENCIONES

	Drenaje Sencillo		Pantano
	Zonas Recarga Sabana_El Rosal		Madrevieja
	Municipio		Jagüey
	Laguna		Base Predial
	Humedal		
	Zona de Ronda		
	Zona de Protección Nacederos		

AREA DE RECARGA HIDRICA: 3227.86 Ha

BASE CARTOGRAFICA

EOT MUNICIPIO DE EL ROSAL
BASE CARTOGRAFICA HIDROGRAFÍA
INSTITUTO GEOGRAFICO AGUSTIN CODAZZI



Projected Coordinate System: MAGNA_Colombia_Bogota
 Projection: Transverse_Mercator
 False_Easting: 1000000.00000000
 False_Northing: 1000000.00000000
 Central_Meridian: -74.07750792
 Scale_Factor: 1.00000000
 Latitude_Of_Origin: 4.59620042
 Linear Unit: Meter

ESCALA
1:100,000

ELABORADO POR:
ALCALDIA DE EL ROSAL
ING. JUAN CARLOS BELLO FLORIÁN

AÑO - 2022